

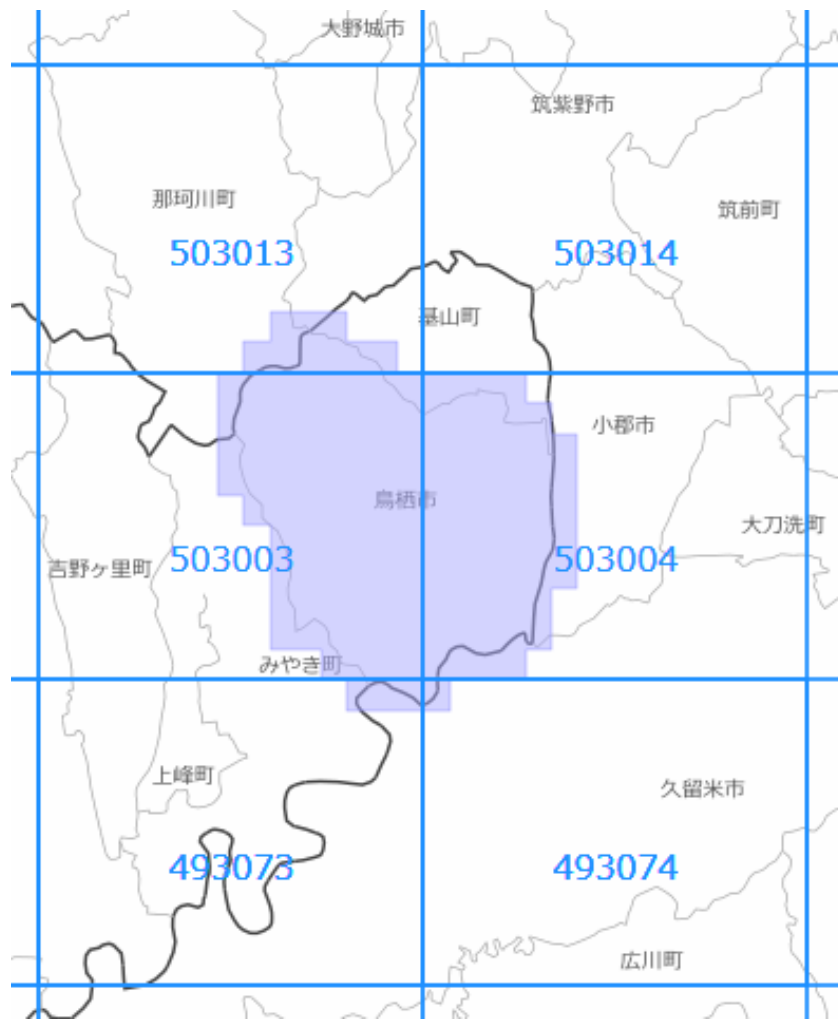




面的更新による概ねの更新範囲 (平成29年 3月26日更新)

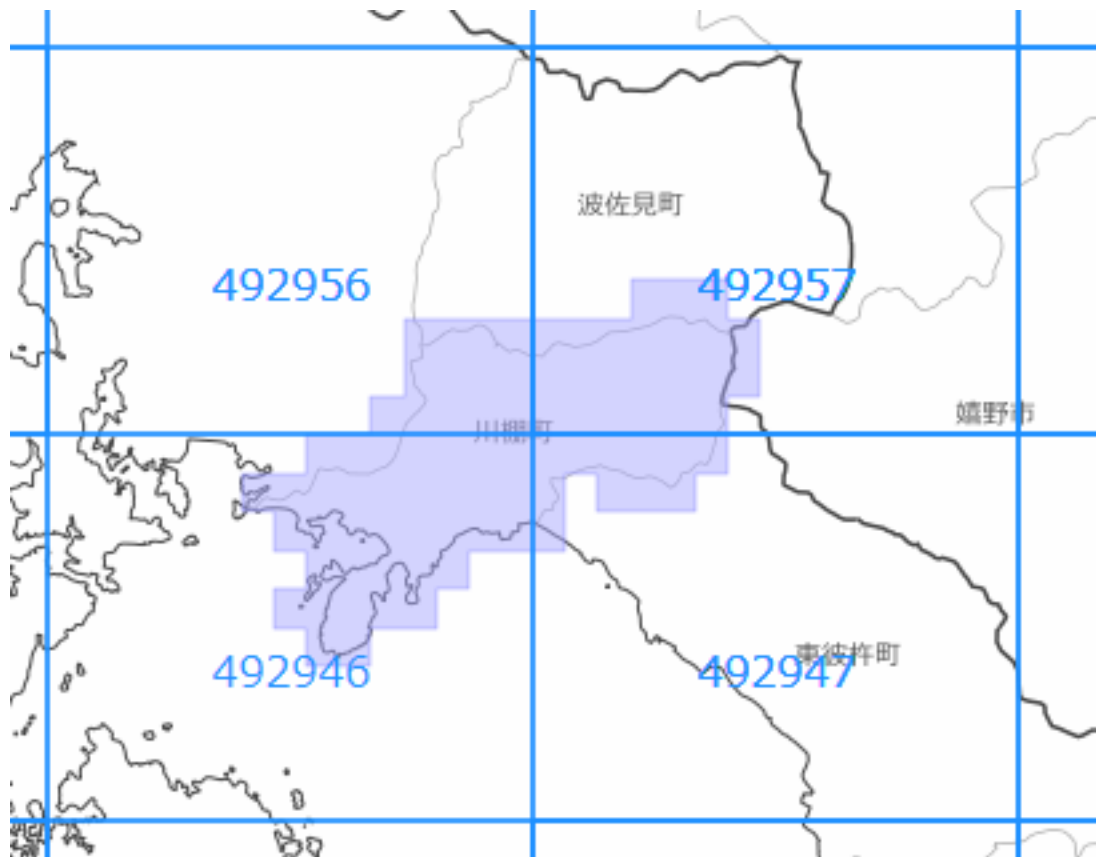
-  : 概ねの更新範囲
-  : 2次メッシュ番号



使用した原典資料	原典資料の測量年月
都市計画基図 (鳥栖市)	平成27年8月～平成28年3月



面的更新による概ねの更新範囲 (平成29年 3月26日更新)

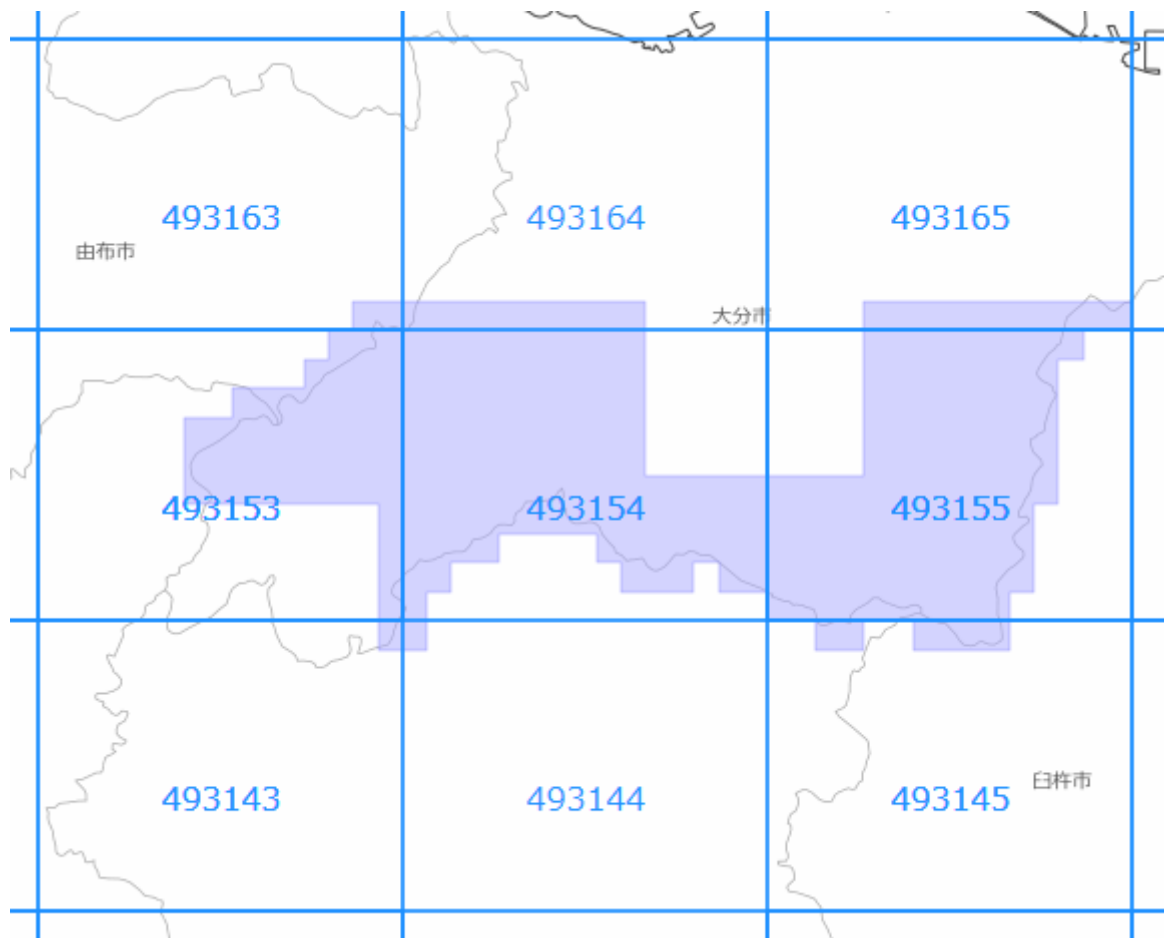
-  : 概ねの更新範囲
-  : 2次メッシュ番号



使用した原典資料	原典資料の測量年月
都市計画基図 (川棚町)	平成25年10月～平成26年3月



面的更新による概ねの更新範囲 (平成29年 3月26日更新)

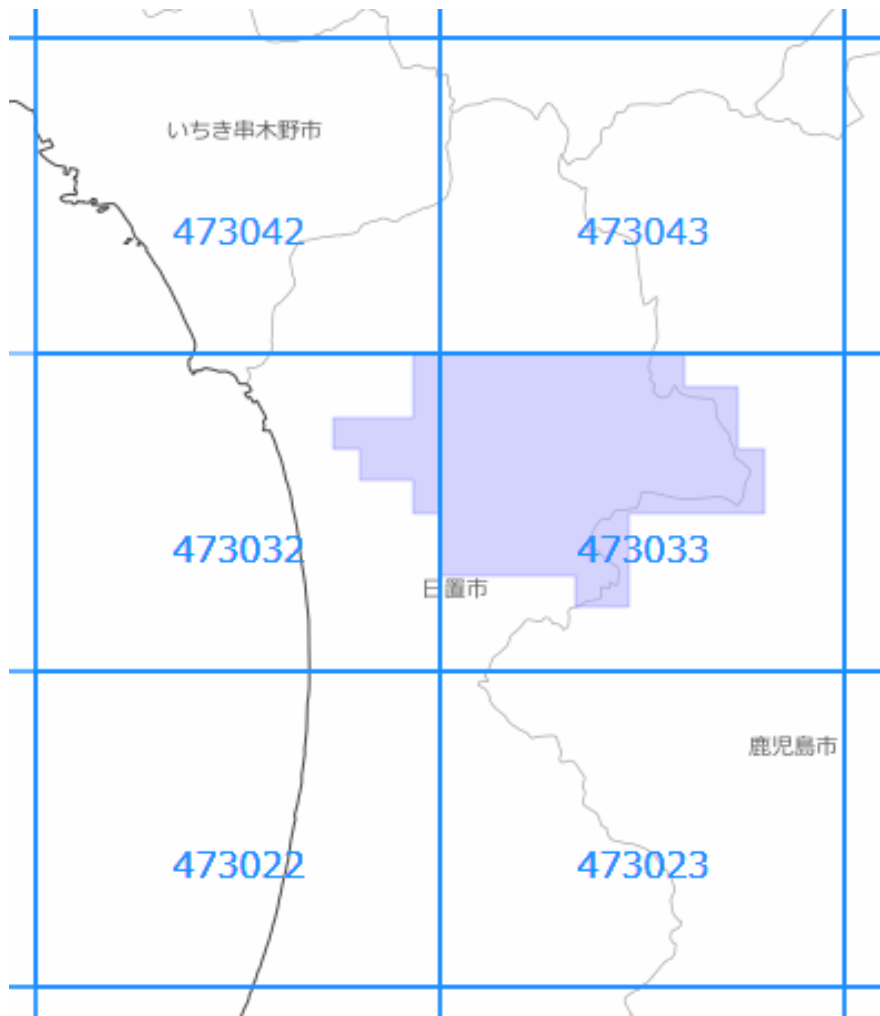
-  : 概ねの更新範囲
-  : 2次メッシュ番号



使用した原典資料	原典資料の測量年月
都市計画基図 (大分市)	平成26年8月～平成27年3月

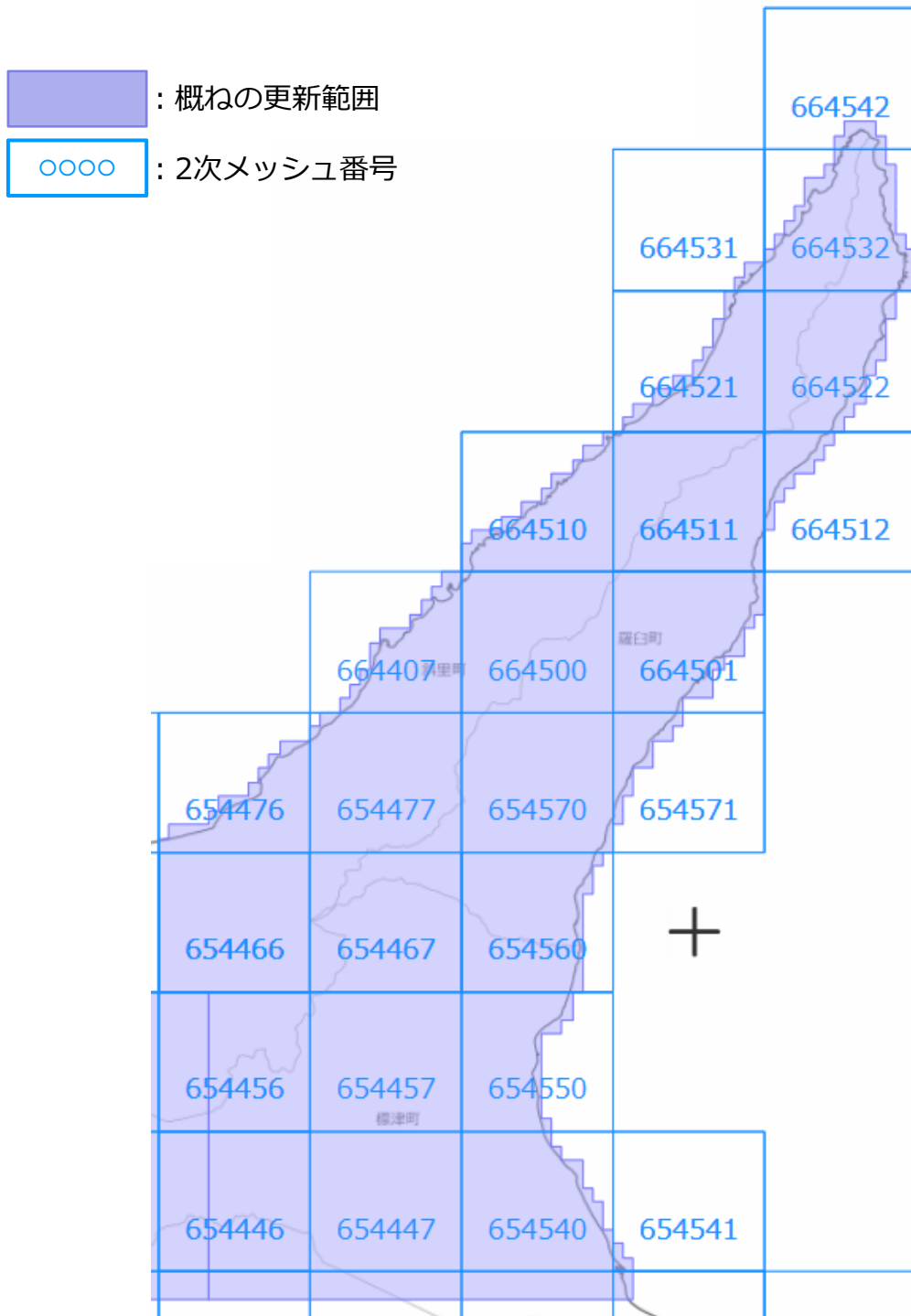
面的更新による概ねの更新範囲 (平成29年 3月26日更新)

-  : 概ねの更新範囲
-  : 2次メッシュ番号





使用した原典資料	原典資料の測量年月
都市計画基図 (日置市)	平成27年8月～平成28年3月

面的更新による概ねの更新範囲 (平成29年 3月26日更新)



使用した原典資料	原典資料の測量年月
数値写真（知床羅臼地区）	平成26年9~10月撮影

面的更新による概ねの更新範囲 (平成29年 3月26日更新)

 : 概ねの更新範囲
 : 2次メッシュ番号



使用した原典資料	原典資料の測量年月
数値写真 (斜里地区)	平成26年9~10月撮影