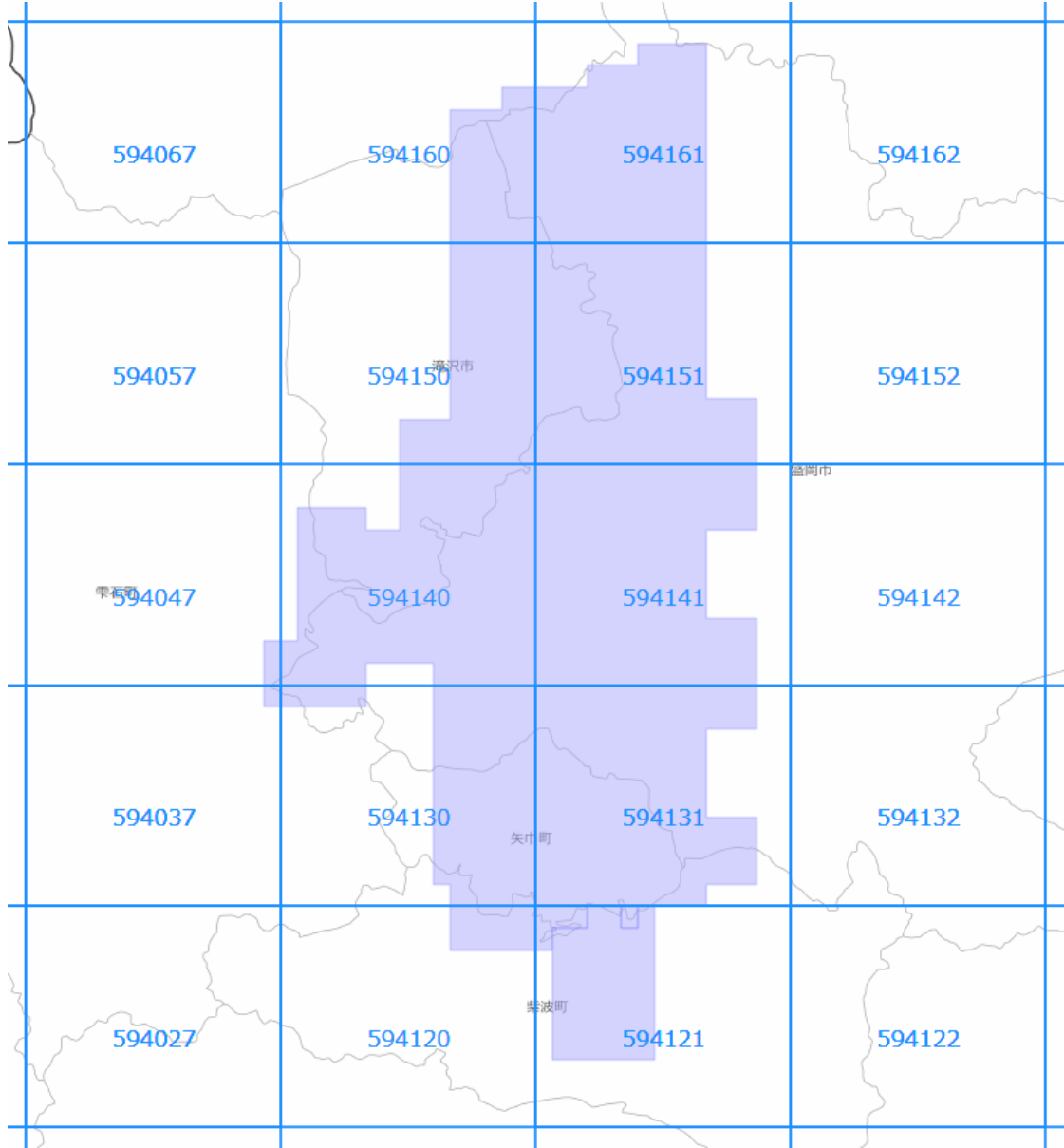




面的更新による概ねの更新範囲 (平成29年 3月13日更新)

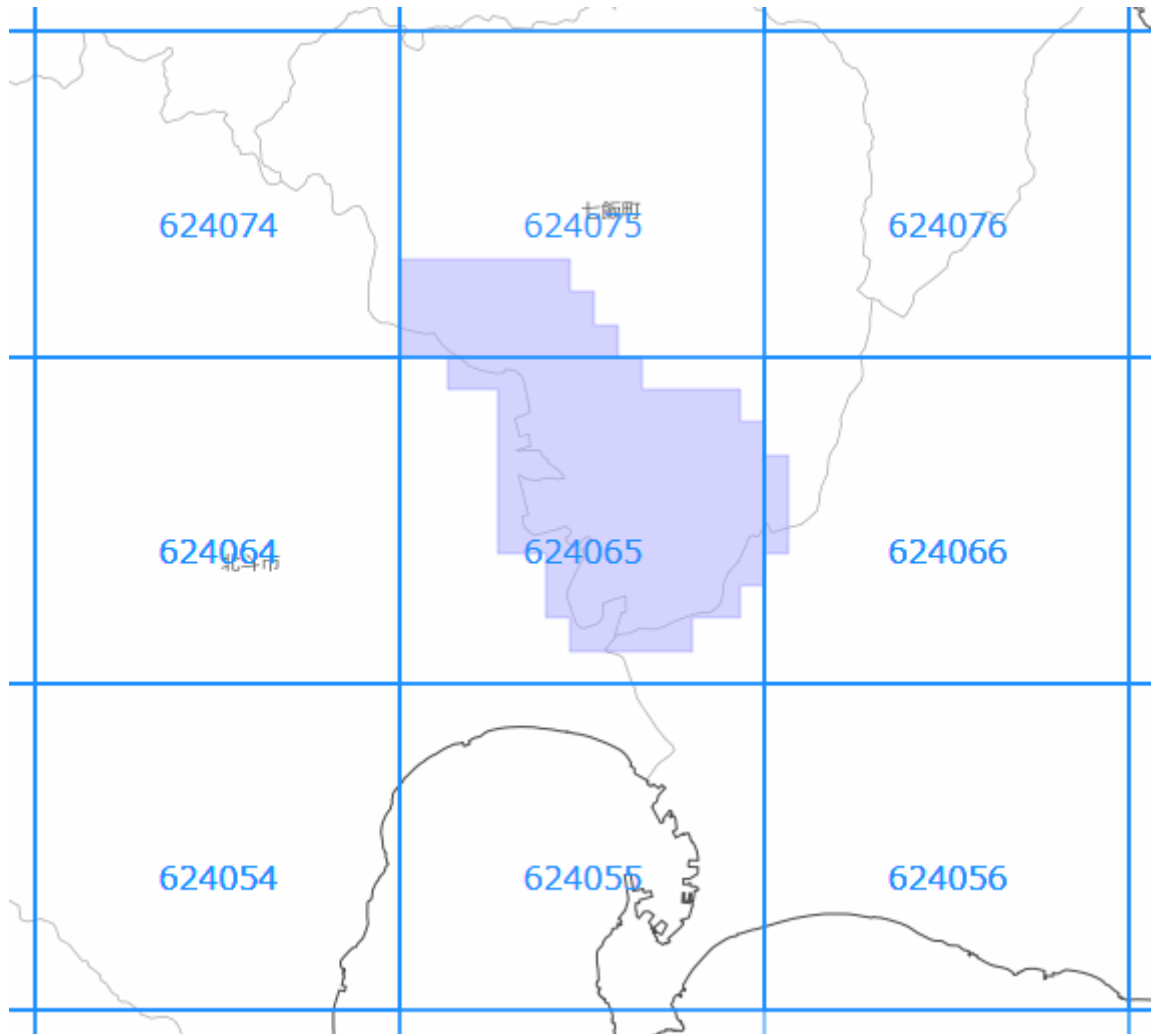
: 概ねの更新範囲
oooo : 2次メッシュ番号



使用した原典資料	原典資料の測量年月
都市計画基図 (盛岡市・滝沢市・矢巾町)	平成26年9月～平成27年3月
都市計画基図 (紫波町)	平成27年7月～平成27年11月



面的更新による概ねの更新範囲 (平成29年 3月13日更新)

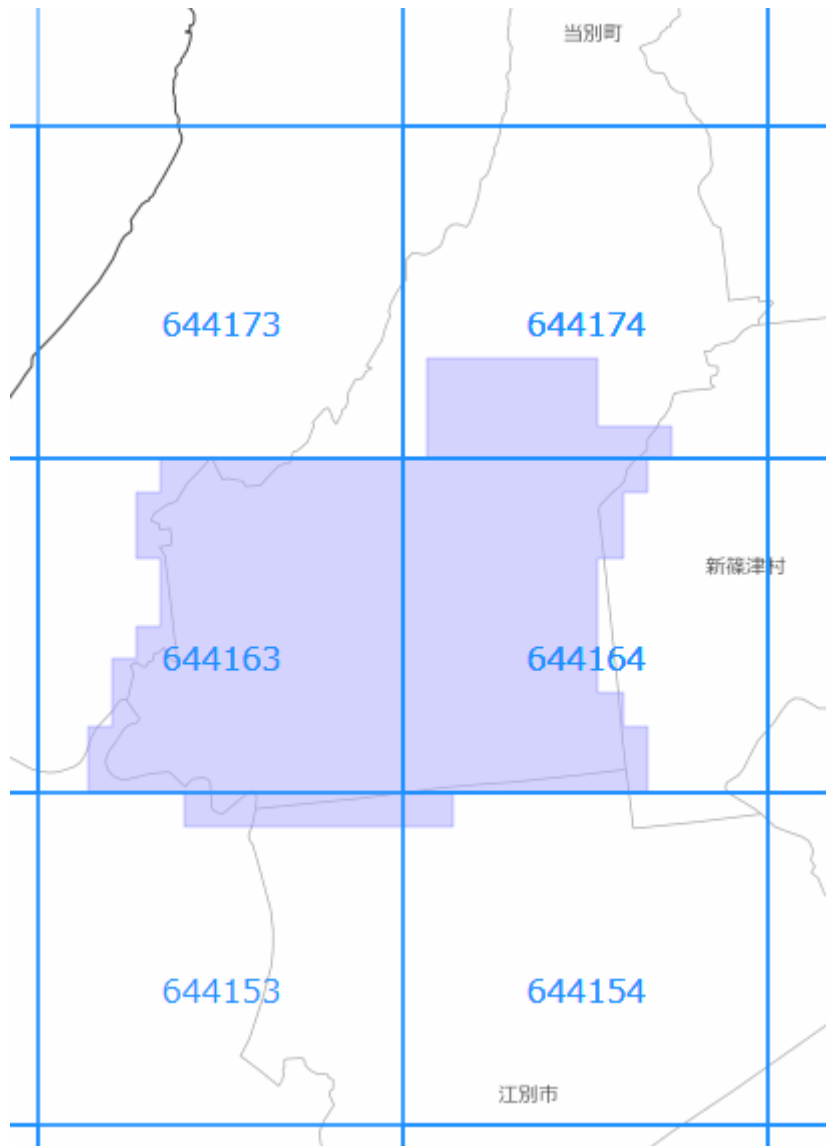
-  : 概ねの更新範囲
-  : 2次メッシュ番号



使用した原典資料	原典資料の測量年月
都市計画基図（七飯町）	平成27年6月～平成28年3月



面的更新による概ねの更新範囲 (平成29年 3月13日更新)

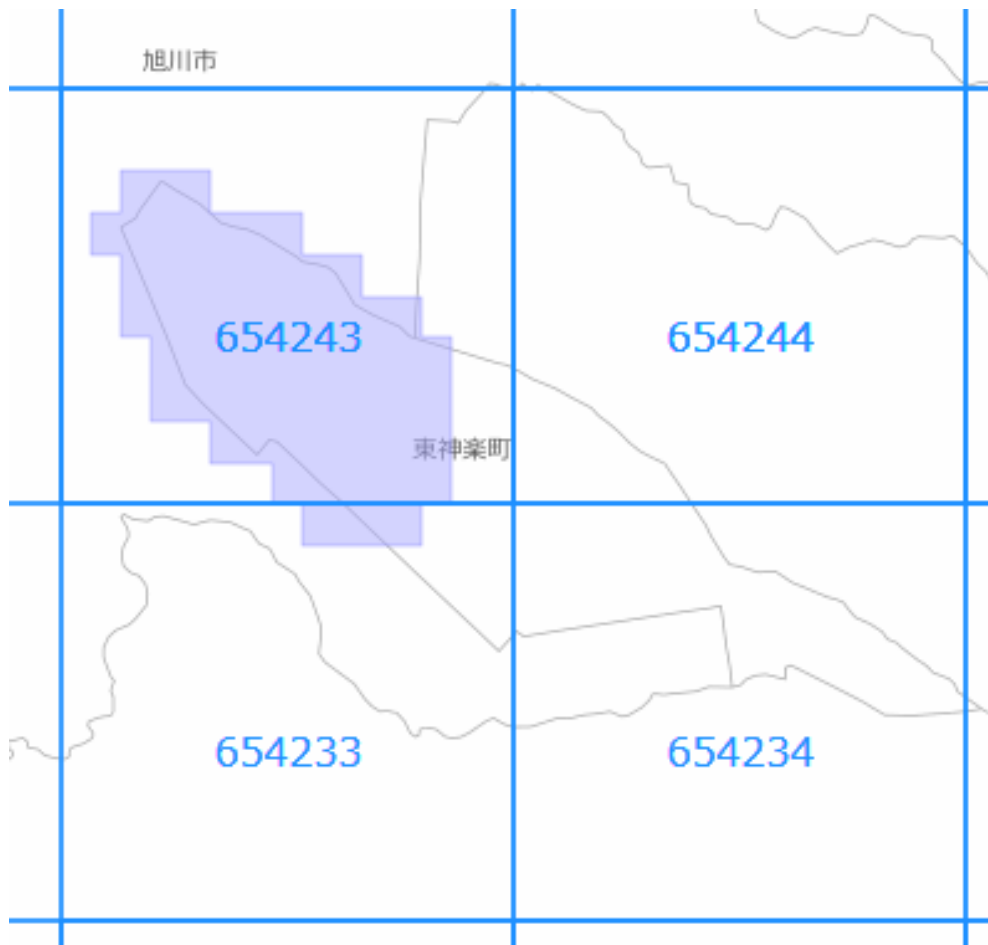
-  : 概ねの更新範囲
-  : 2次メッシュ番号



使用した原典資料	原典資料の測量年月
都市計画基図 (当別町)	平成27年4月～平成28年3月



面的更新による概ねの更新範囲 (平成29年 3月13日更新)

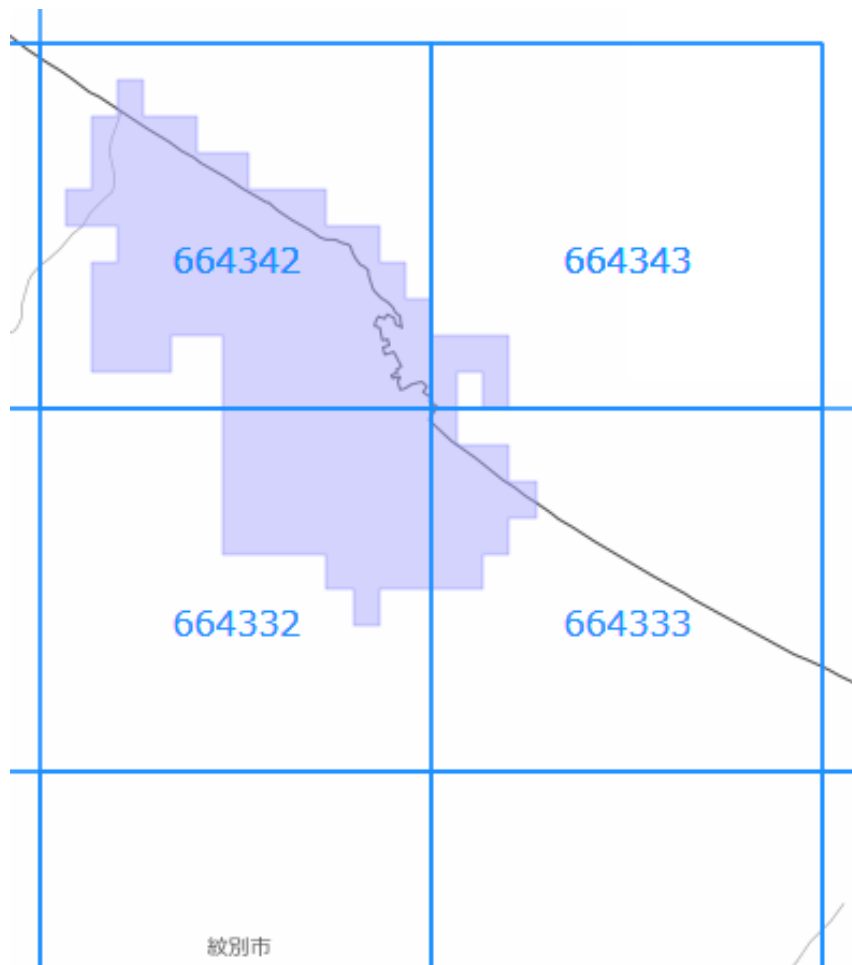
-  : 概ねの更新範囲
-  : 2次メッシュ番号



使用した原典資料	原典資料の測量年月
都市計画基図 (東神楽町)	平成26年9月～平成27年3月

面的更新による概ねの更新範囲 (平成29年 3月13日更新)

-  : 概ねの更新範囲
-  : 2次メッシュ番号



使用した原典資料	原典資料の測量年月
都市計画基図（紋別市）	平成27年7月～平成27年12月