

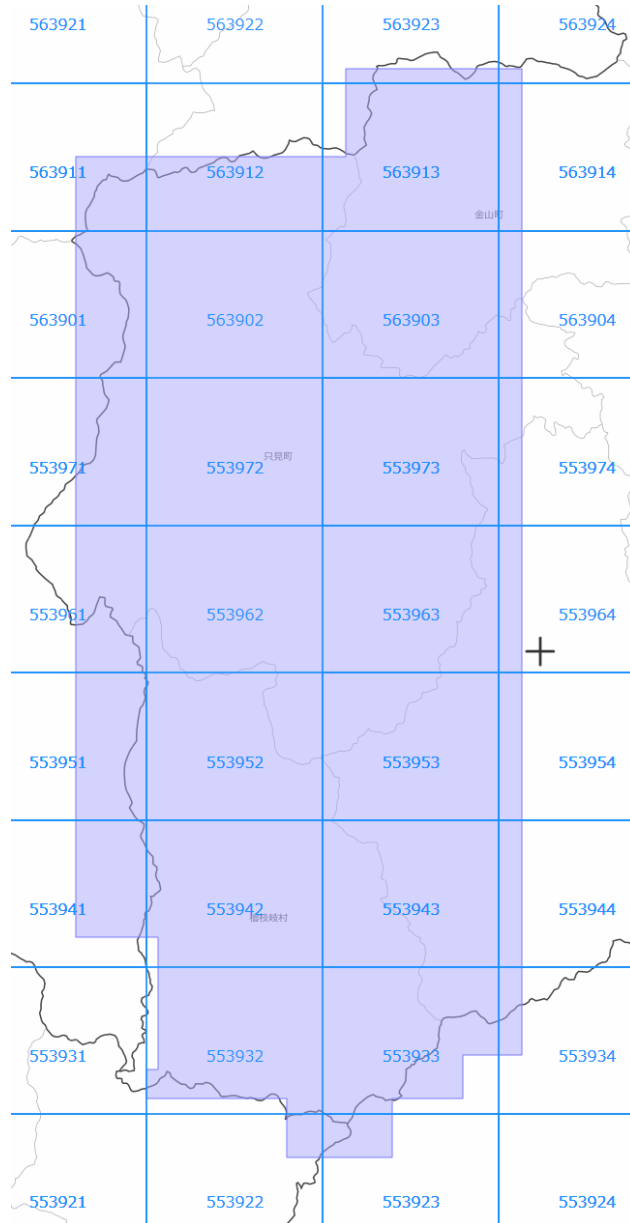


# 面的更新による概ねの更新範囲 (平成29年 2月11日更新)

 : 概ねの更新範囲  
 : 2次メッシュ番号





使用した原典資料

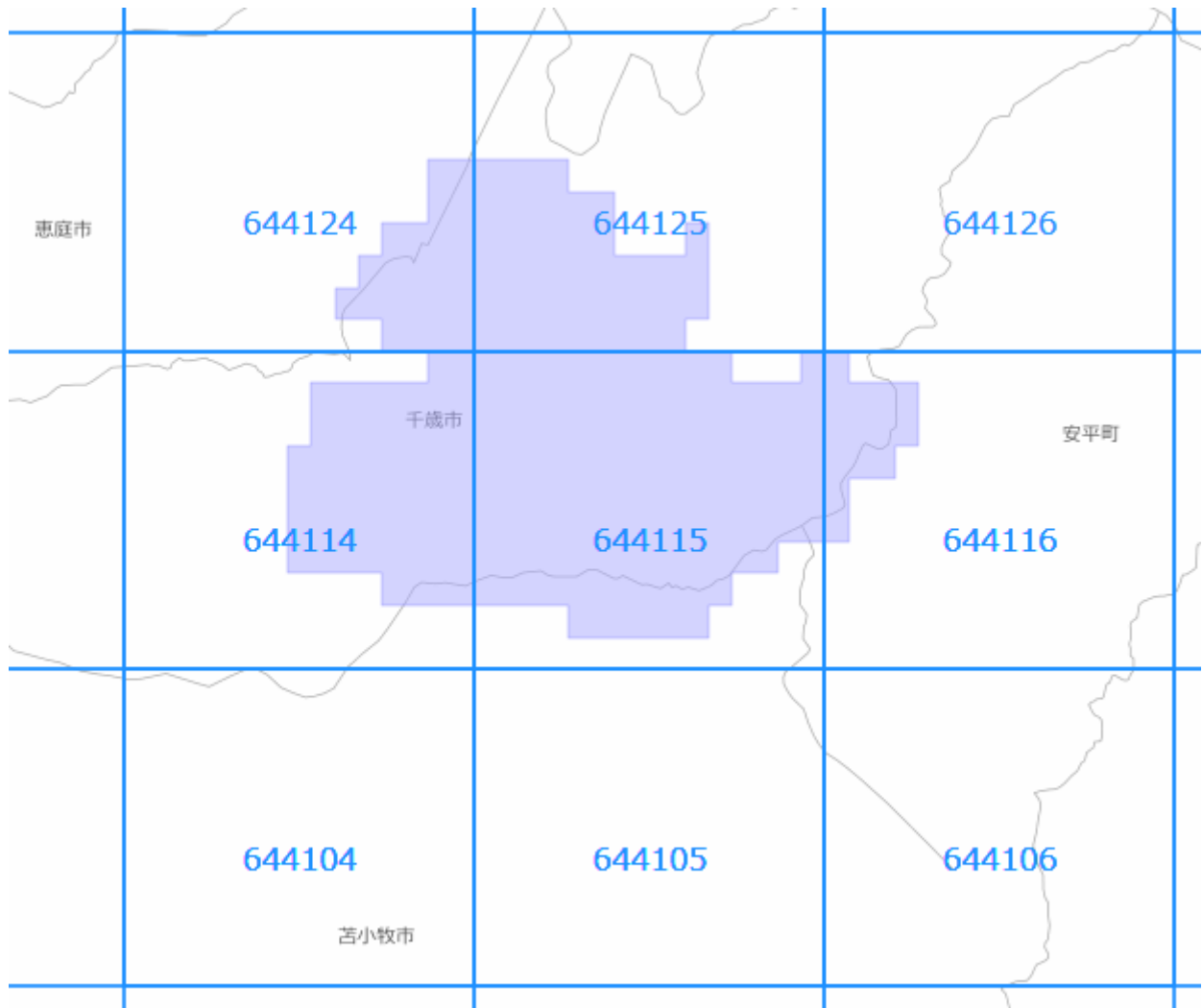
原典資料の測量年月

数値写真 (奥会津地区)

平成26年10月撮影



# 面的更新による概ねの更新範囲 (平成29年 2月11日更新)

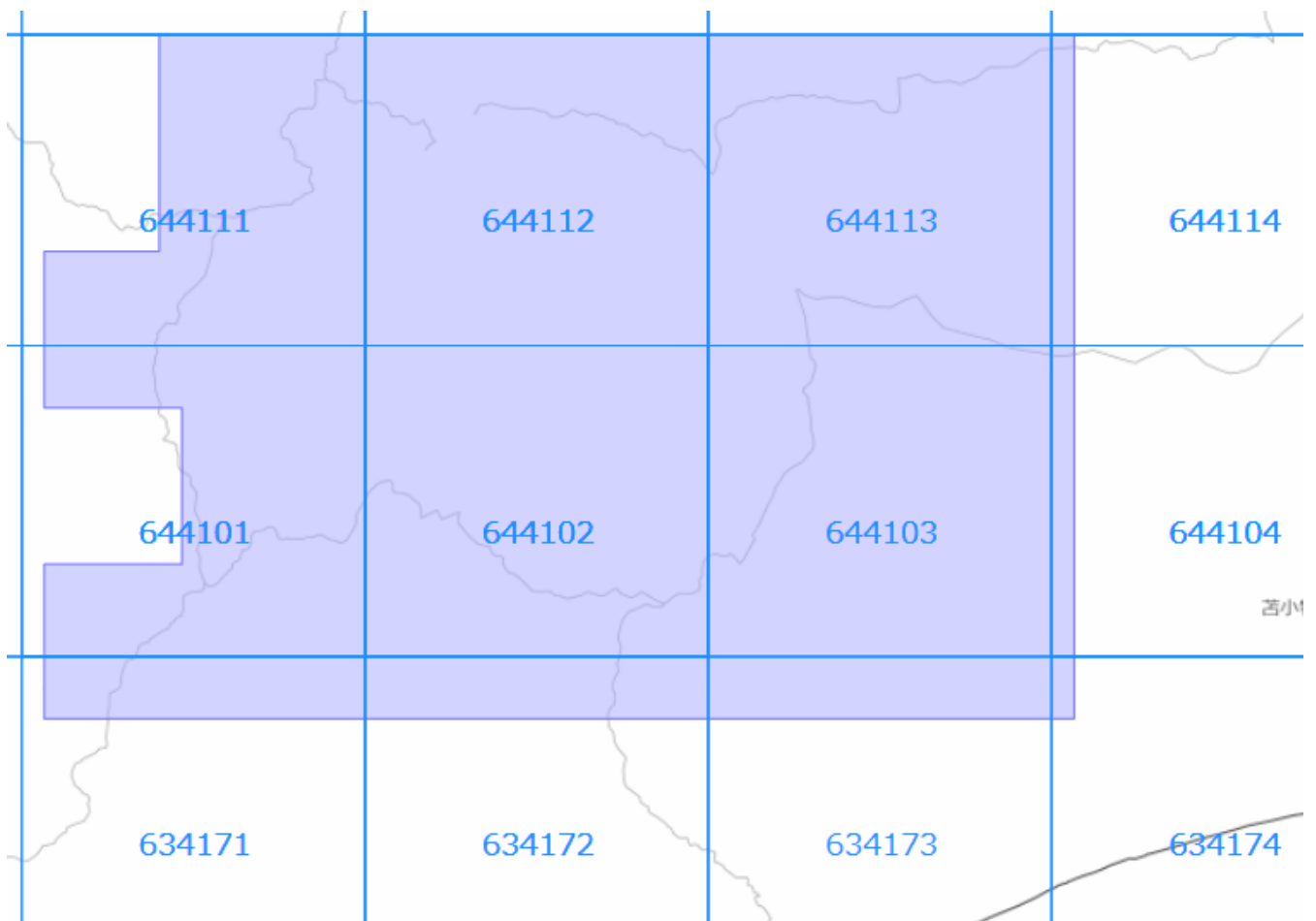
-  : 概ねの更新範囲
-  : 2次メッシュ番号



使用した原典資料	原典資料の測量年月
都市計画基図 (千歳市)	平成27年7月～平成28年3月



# 面的更新による概ねの更新範囲 (平成29年 2月11日更新)

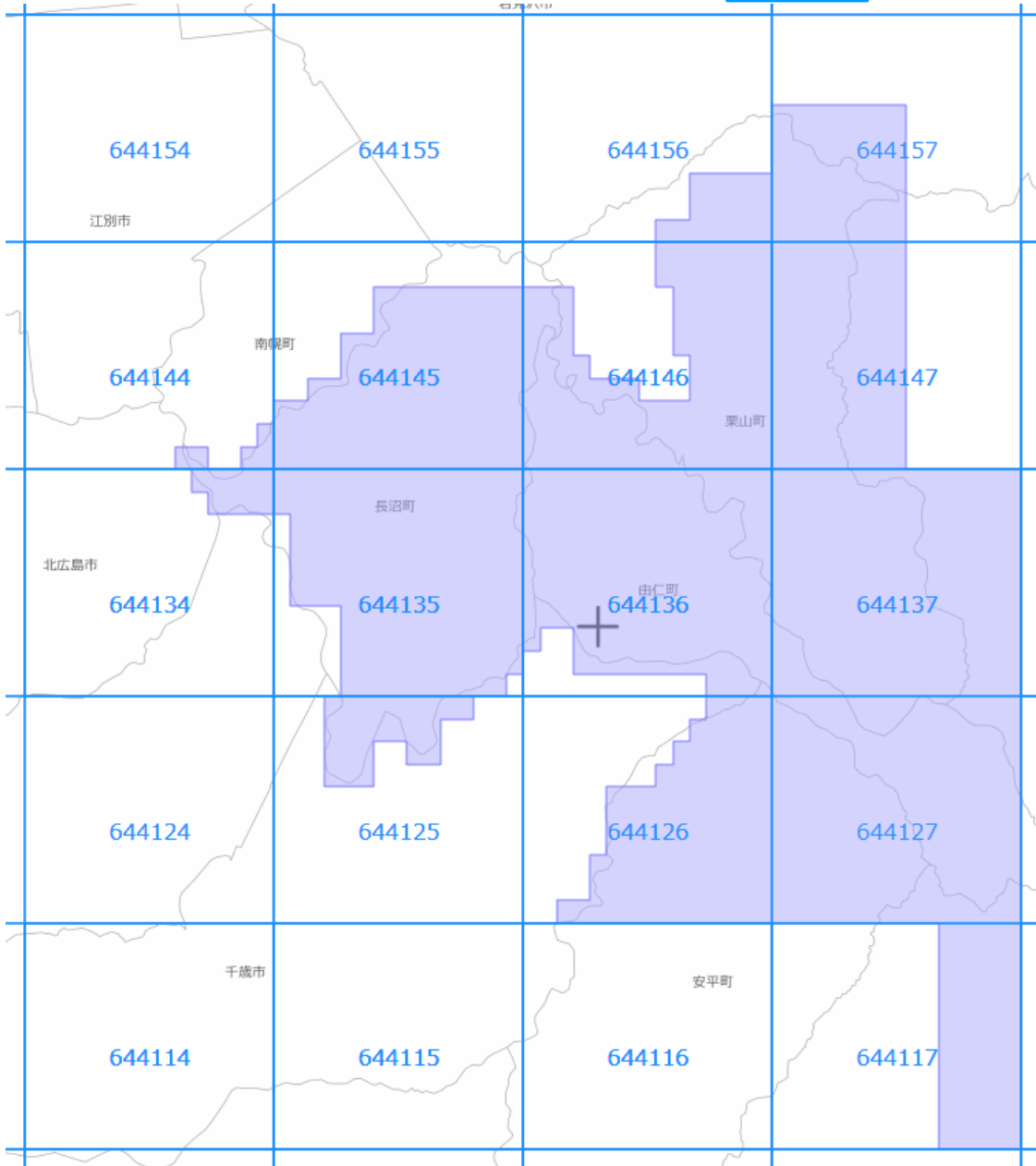
-  : 概ねの更新範囲
-  : 2次メッシュ番号



使用した原典資料	原典資料の測量年月
数値写真（白老地区）	平成26年10月撮影

# 面的更新による概ねの更新範囲 (平成29年 2月11日更新)

 : 概ねの更新範囲  
 : 2次メッシュ番号





使用した原典資料

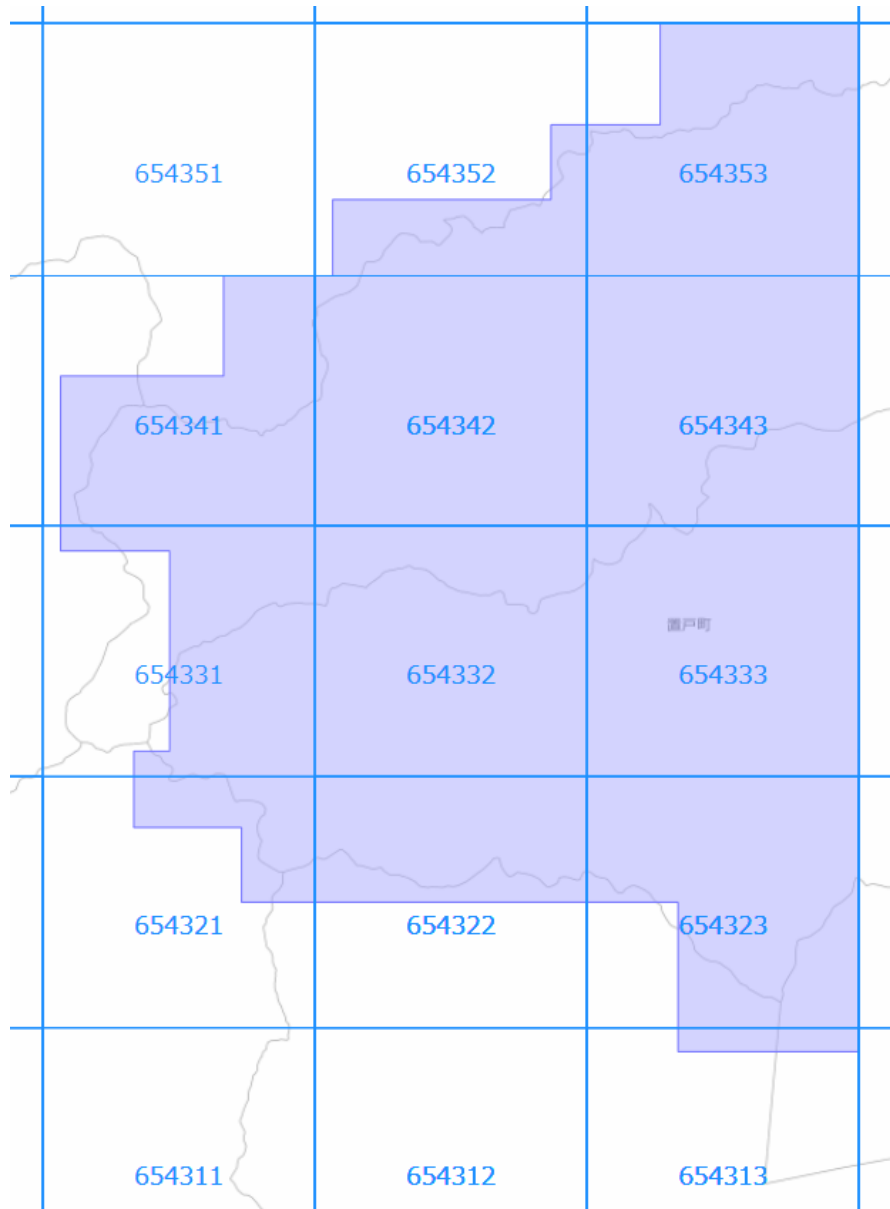
原典資料の測量年月

数値写真（由仁地区）

平成27年6月撮影

# 面的更新による概ねの更新範囲 (平成29年 2月11日更新)

 : 概ねの更新範囲  
 : 2次メッシュ番号



使用した原典資料	原典資料の測量年月
数値写真 (石狩山地地区)	平成26年10月撮影