

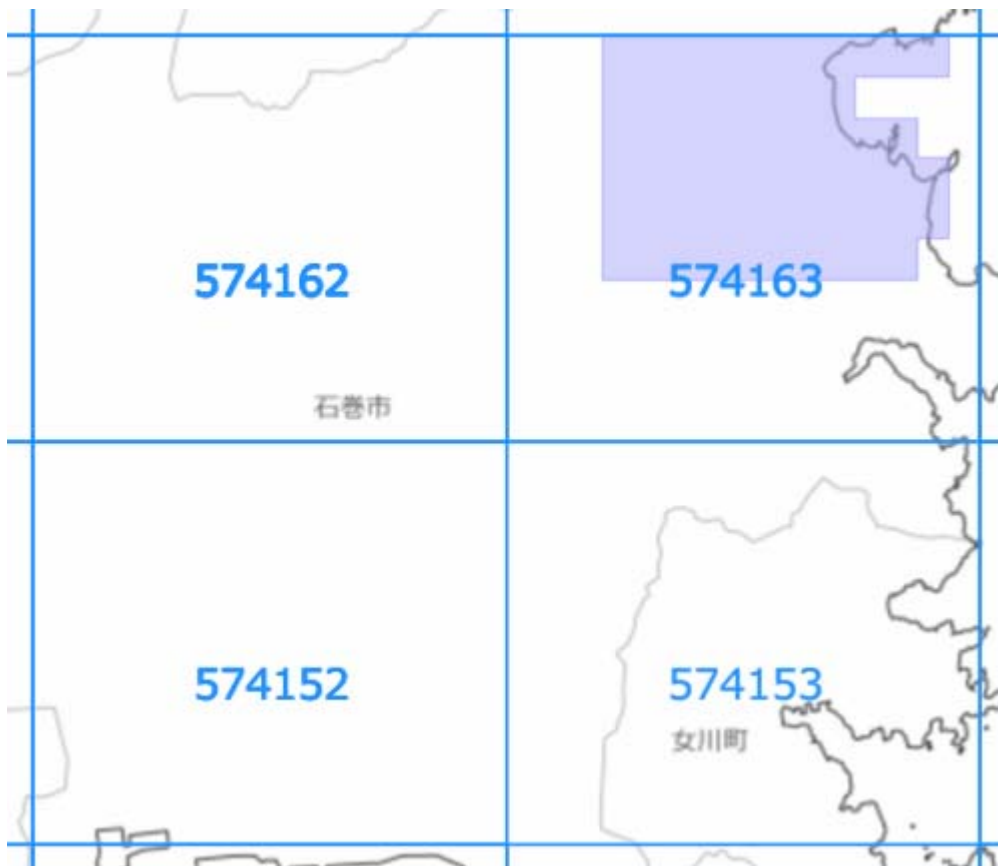




# 面的更新による概ねの更新範囲 (平成29年 1月28日更新)

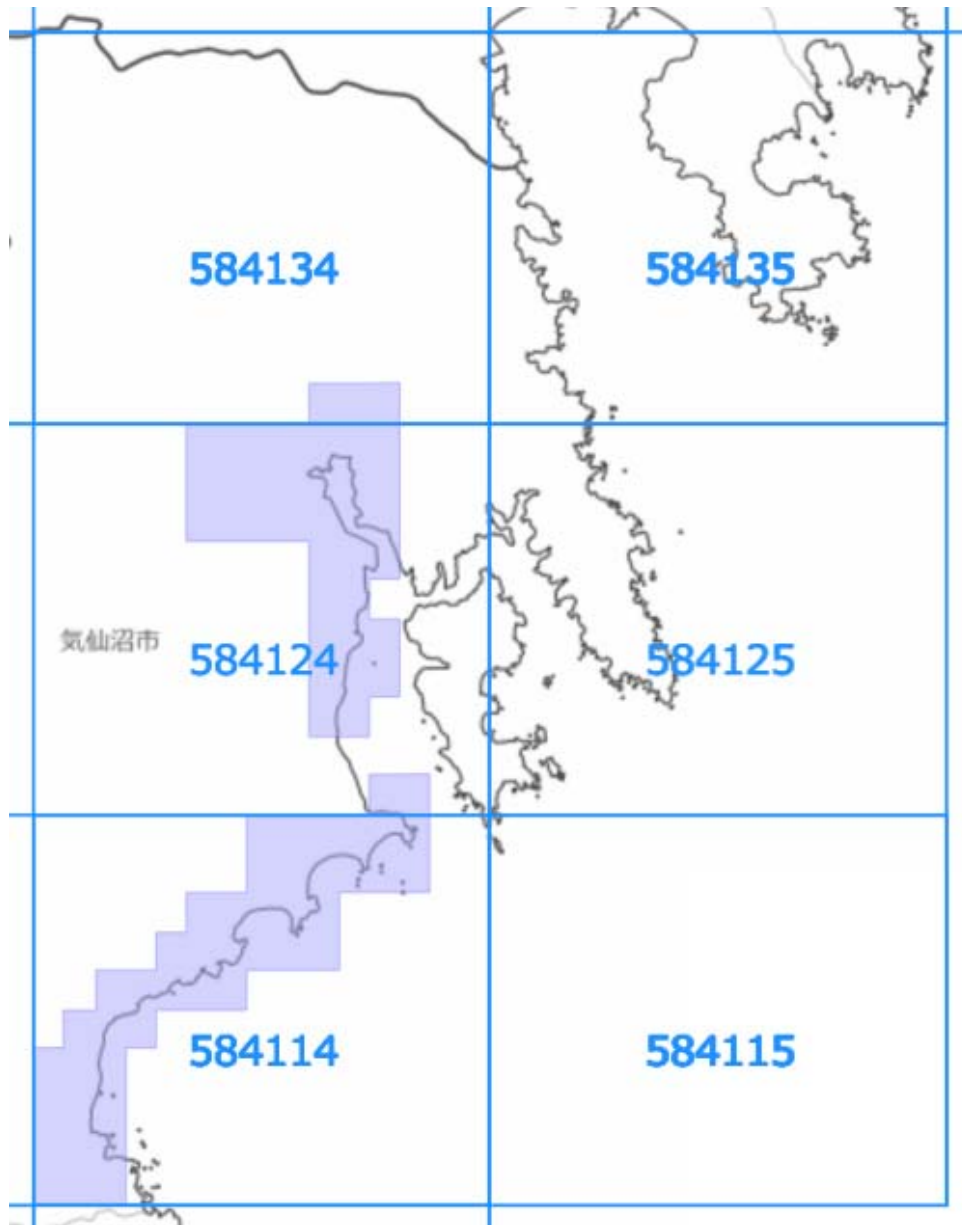
-  : 概ねの更新範囲
-  : 2次メッシュ番号



| 使用した原典資料     | 原典資料の測量年月 |
|--------------|-----------|
| 数値写真（宮城北部地区） | 平成27年5月撮影 |

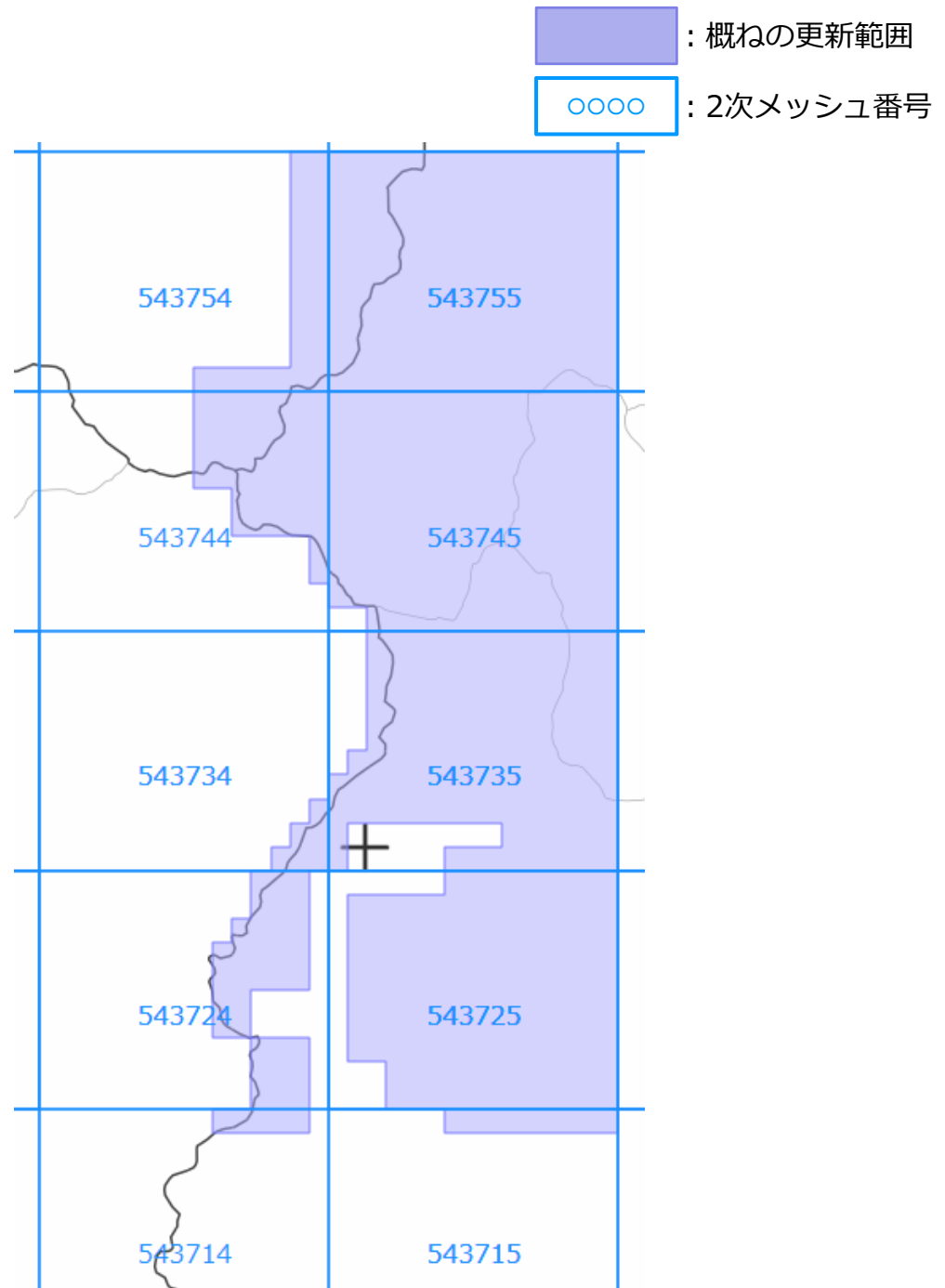
# 面的更新による概ねの更新範囲 (平成29年 1月28日更新)

-  : 概ねの更新範囲
-  : 2次メッシュ番号



| 使用した原典資料     | 原典資料の測量年月 |
|--------------|-----------|
| 数値写真（宮城北部地区） | 平成27年5月撮影 |

# 面的更新による概ねの更新範囲 (平成29年 1月28日更新)



| 使用した原典資料    | 原典資料の測量年月  |
|-------------|------------|
| 数値写真（上高地地区） | 平成26年10月撮影 |