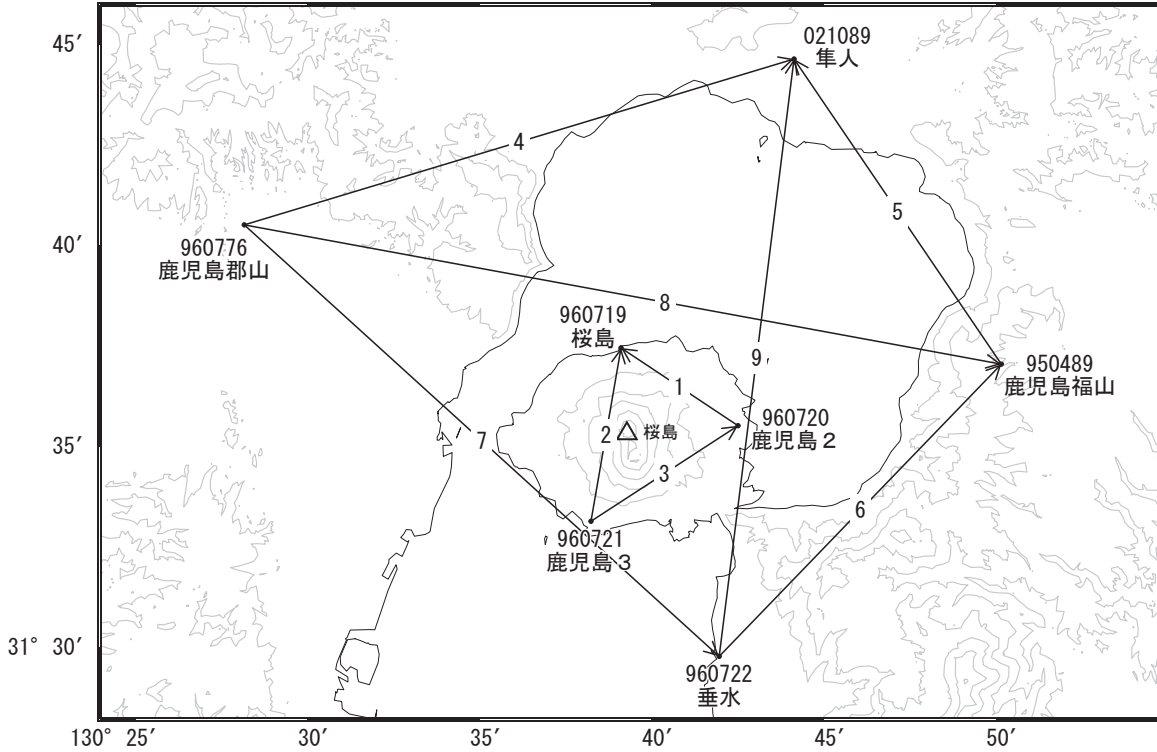


# 桜島周辺の地殻変動

—GEONET(電子基準点等)による連続観測結果—

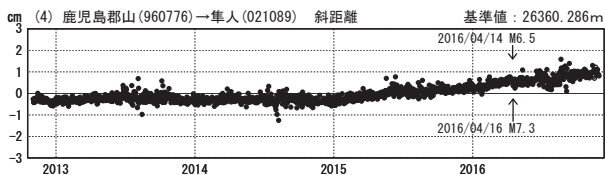
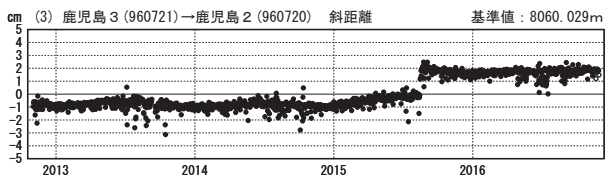
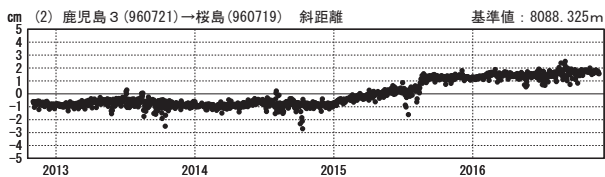
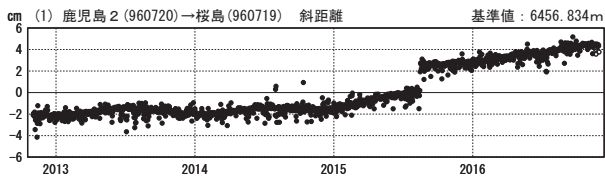
桜島島内の基線では、2016年1月頃から伸びの傾向が見られていましたが、10月頃から停滞しています。鹿児島(錦江)湾を挟む一部の基線で、2015年1月上旬頃から伸びの傾向が見られます。

桜島周辺 GNSS連続観測基線図



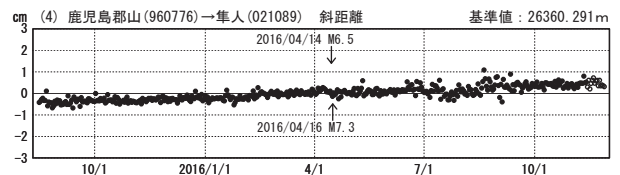
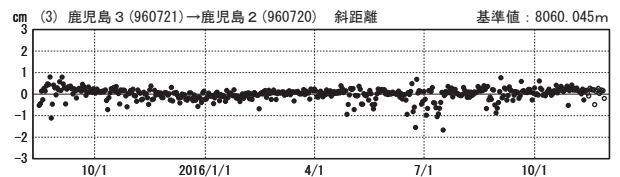
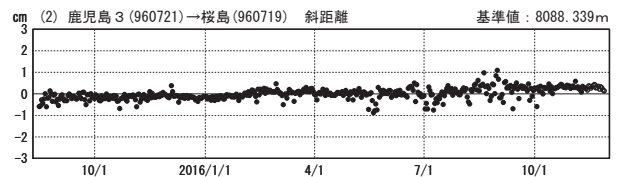
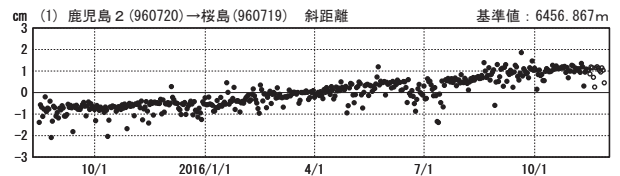
基線変化グラフ

期間: 2012/11/01~2016/11/27 JST



基線変化グラフ

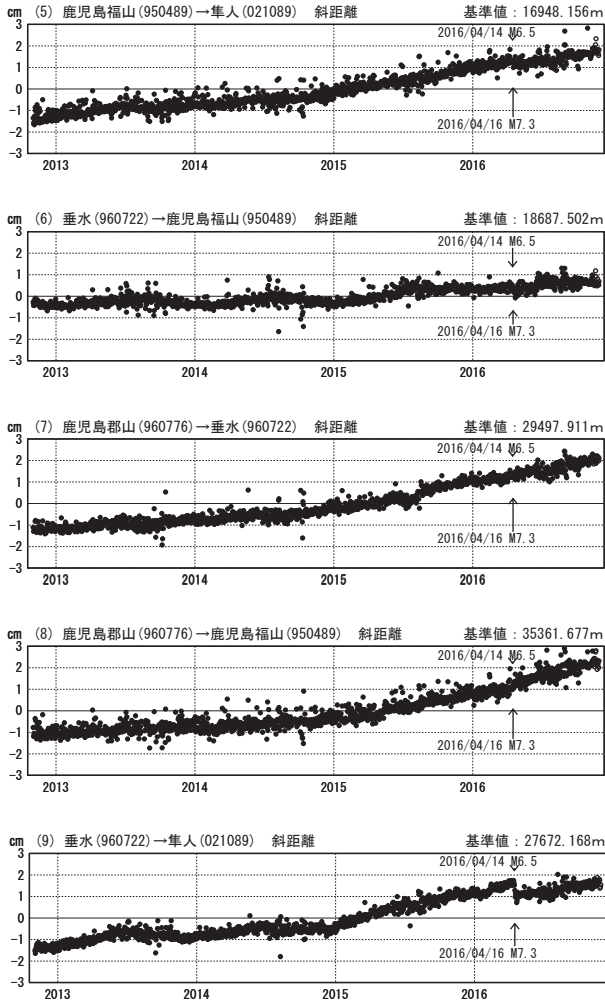
期間: 2015/08/15~2016/11/27 JST



●—[F3:最終解] ○—[R3:速報解]

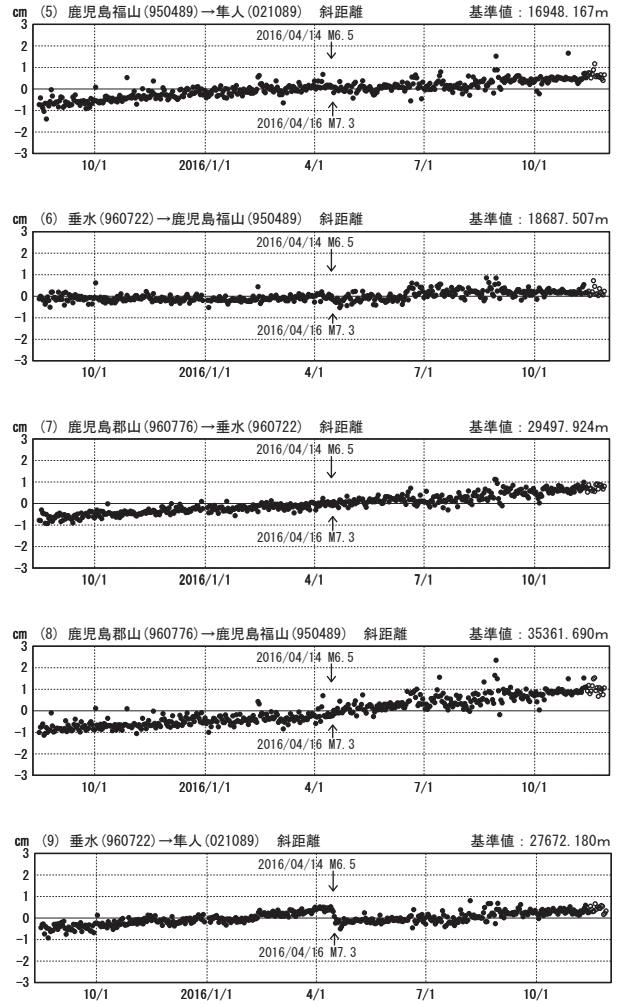
### 基線変化グラフ

期間：2012/11/01～2016/11/27 JST



### 基線変化グラフ

期間：2015/08/15～2016/11/27 JST

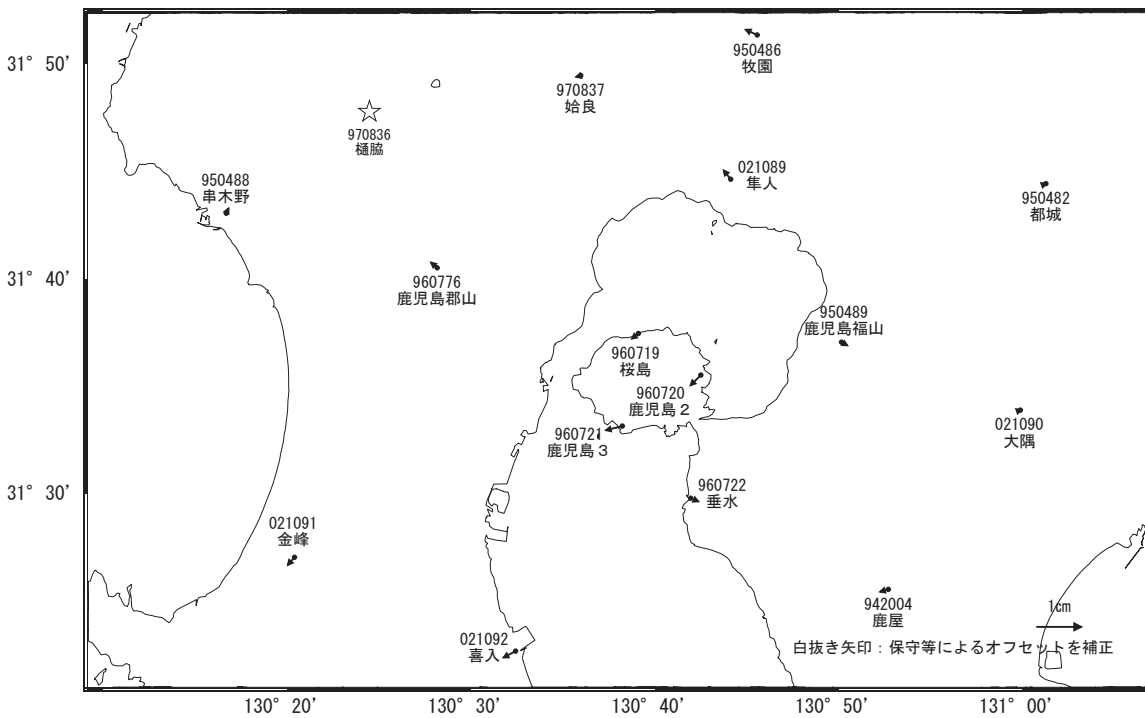


●—[F3:最終解] ○—[R3:速報解]

国土地理院

## 地殻変動(2016年8月～2016年11月)

基準期間：2016/08/18～2016/08/27[F3:最終解]  
 比較期間：2016/11/18～2016/11/27[R3:速報解]



☆ 固定局: 樋脇(970836)

国土地理院