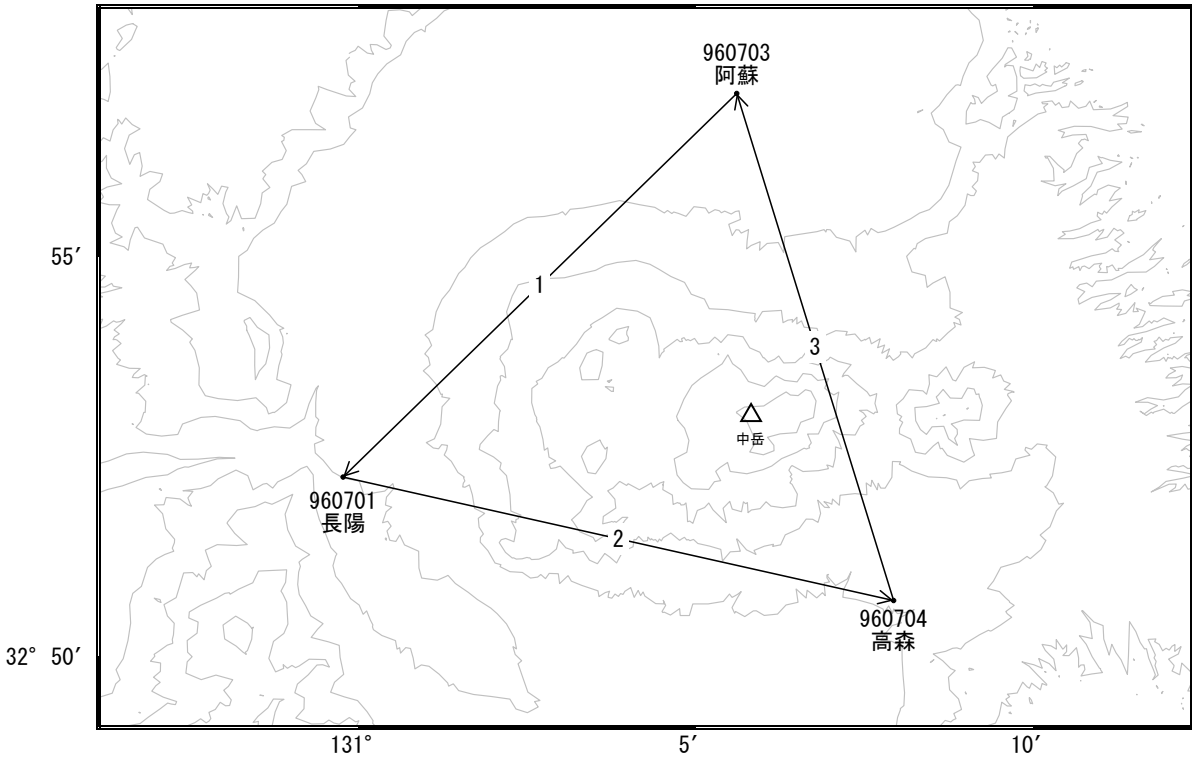


阿蘇山周辺の地殻変動

—GEONET(電子基準点等)による連続観測結果—

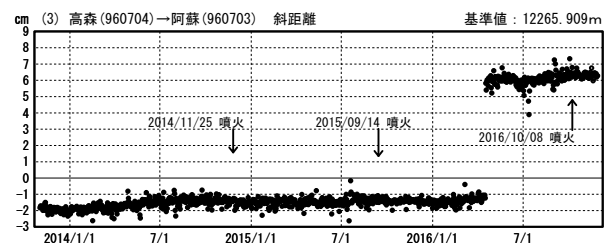
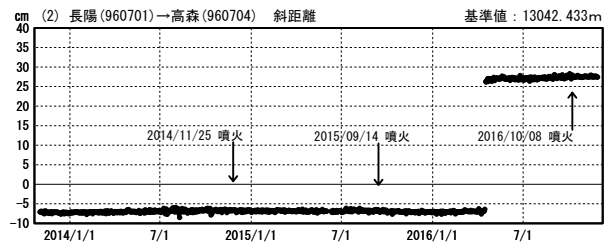
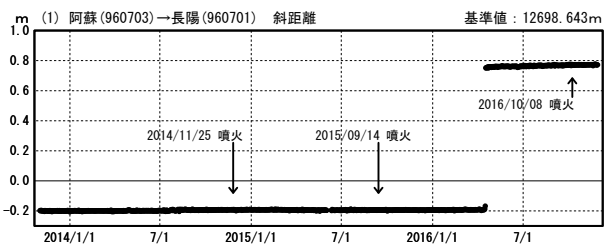
10月8日の噴火に伴う短期的な地殻変動は観測されていません。2016年7月頃から、「長陽」-「阿蘇」、「長陽」-「高森」の基線で伸びの傾向が認められていましたが、11月頃から停滞しています。

阿蘇山周辺 GNSS連続観測基線図



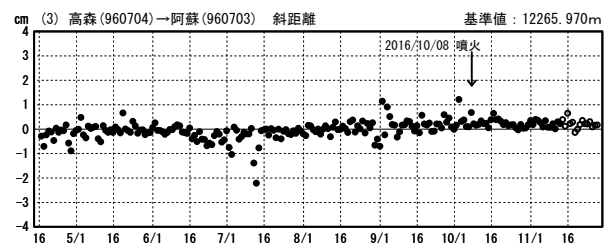
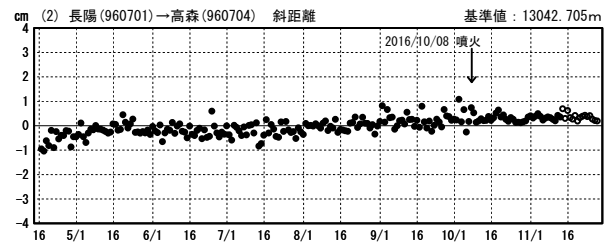
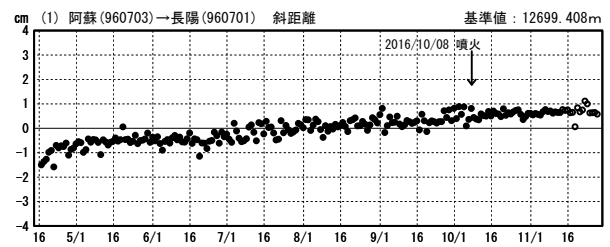
基線変化グラフ

期間：2013/11/01~2016/11/27 JST



基線変化グラフ

期間：2016/04/16~2016/11/27 JST



●—[F3:最終解] ○—[R3:速報解]

国土地理院

(注) 平成28年熊本地震の影響を受けています。