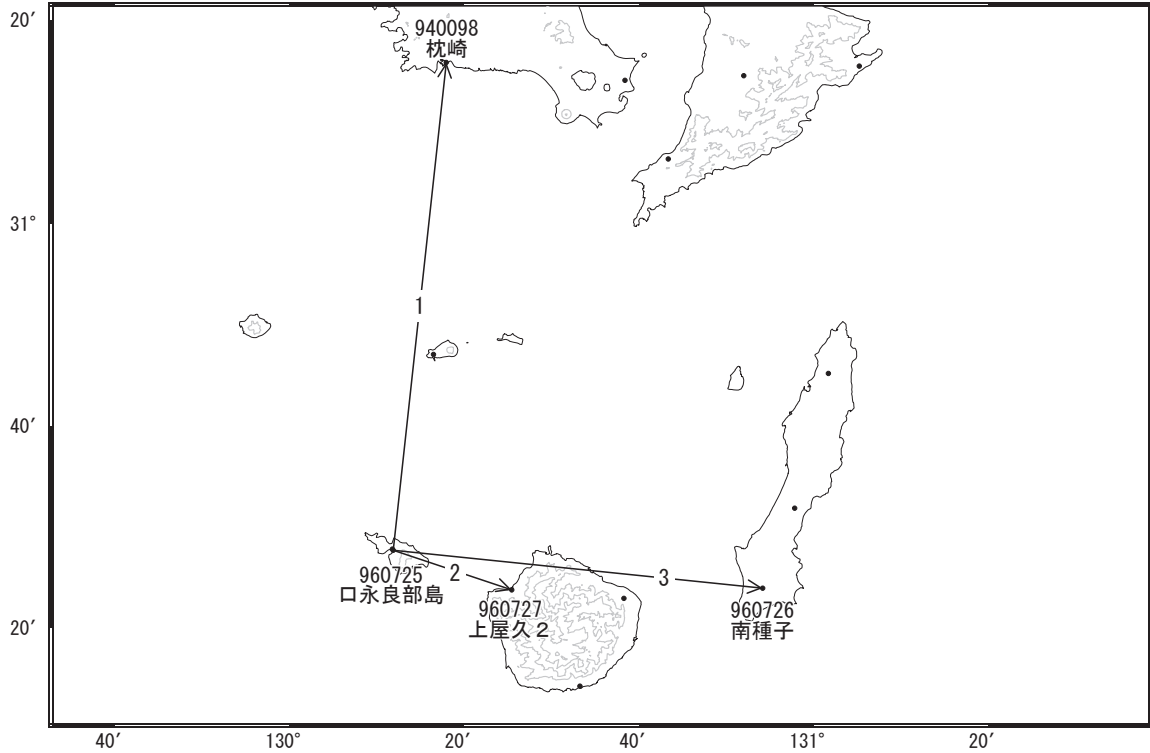


口永良部島周辺の地殻変動

—GEONET(電子基準点等)による連続観測結果—

2014年12月頃から見られていた新岳から遠ざかる方向のわずかな変動は、2015年10月頃から停滞しています。

口永良部島周辺 GNSS連続観測基線図

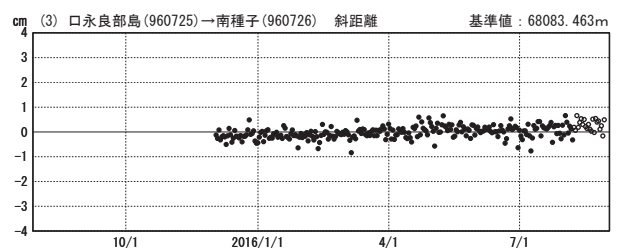
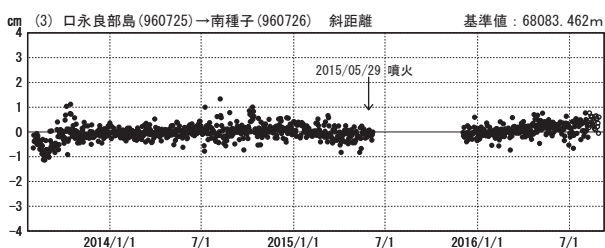
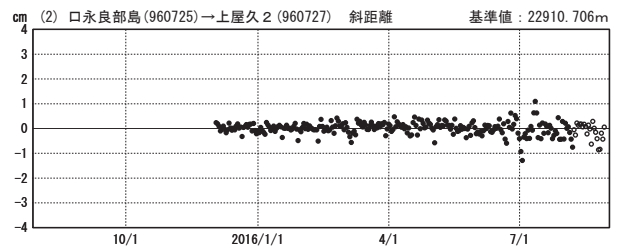
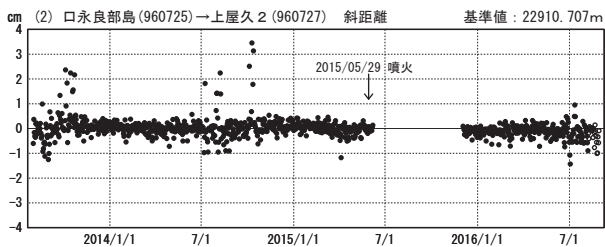
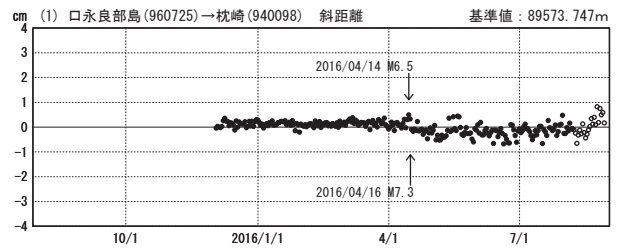
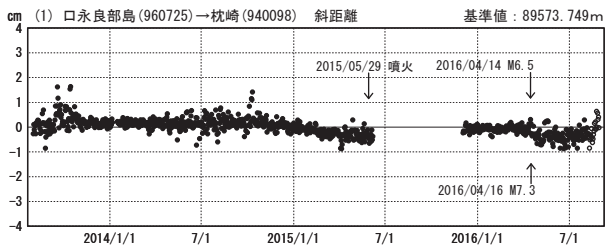


基線変化グラフ

※停電のため、2015/6/7～12/2が欠測

期間：2013/08/01～2016/08/28 JST

期間：2015/08/01～2016/08/28 JST



●—[F3:最終解] ○—[R3:速報解]