



# 火口周辺の3Dモデル


7月25日に撮影した空中写真とそこから作成した標高データを組み合わせて3Dモデルを作成しました。以下は、3Dモデル上で様々な視点を変えて火口付近を表示したものです。




正射画像




北側から



南側から



西側から



東側から