

口永良部島周辺の地殻変動

—GEONET (電子基準点等) による連続観測結果—

2014年12月頃から見られていた新岳から遠ざかる方向のわずかな変動は、2015年10月頃から停滞しています。

口永良部島周辺 GNSS連続観測基線図

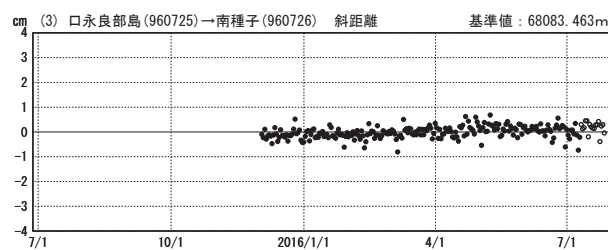
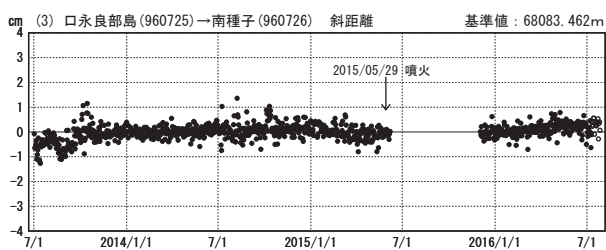
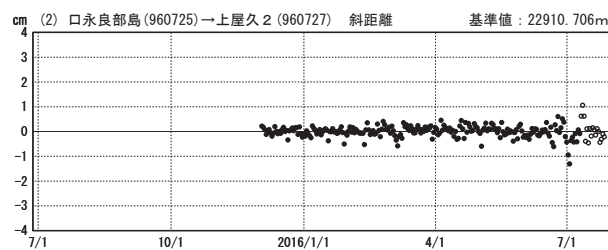
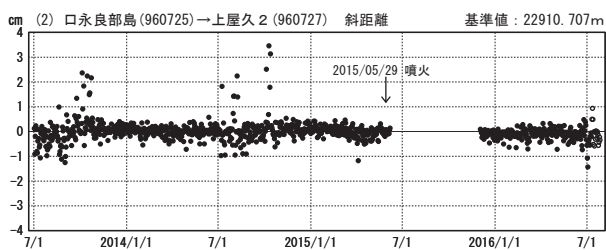
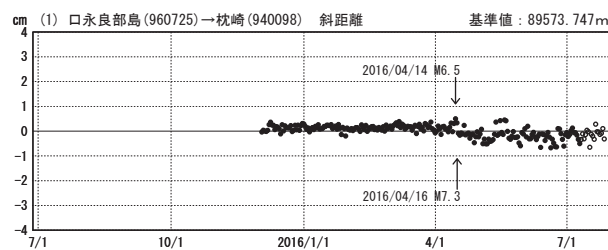
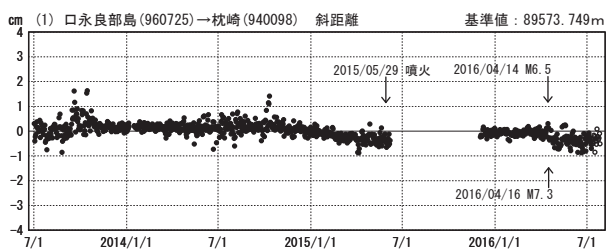


基線変化グラフ

※停電のため、2015/6/7~12/2が欠測

期間：2013/07/01~2016/07/26 JST

期間：2015/07/01~2016/07/26 JST



●— [F3:最終解] ○— [R3:速報解]