

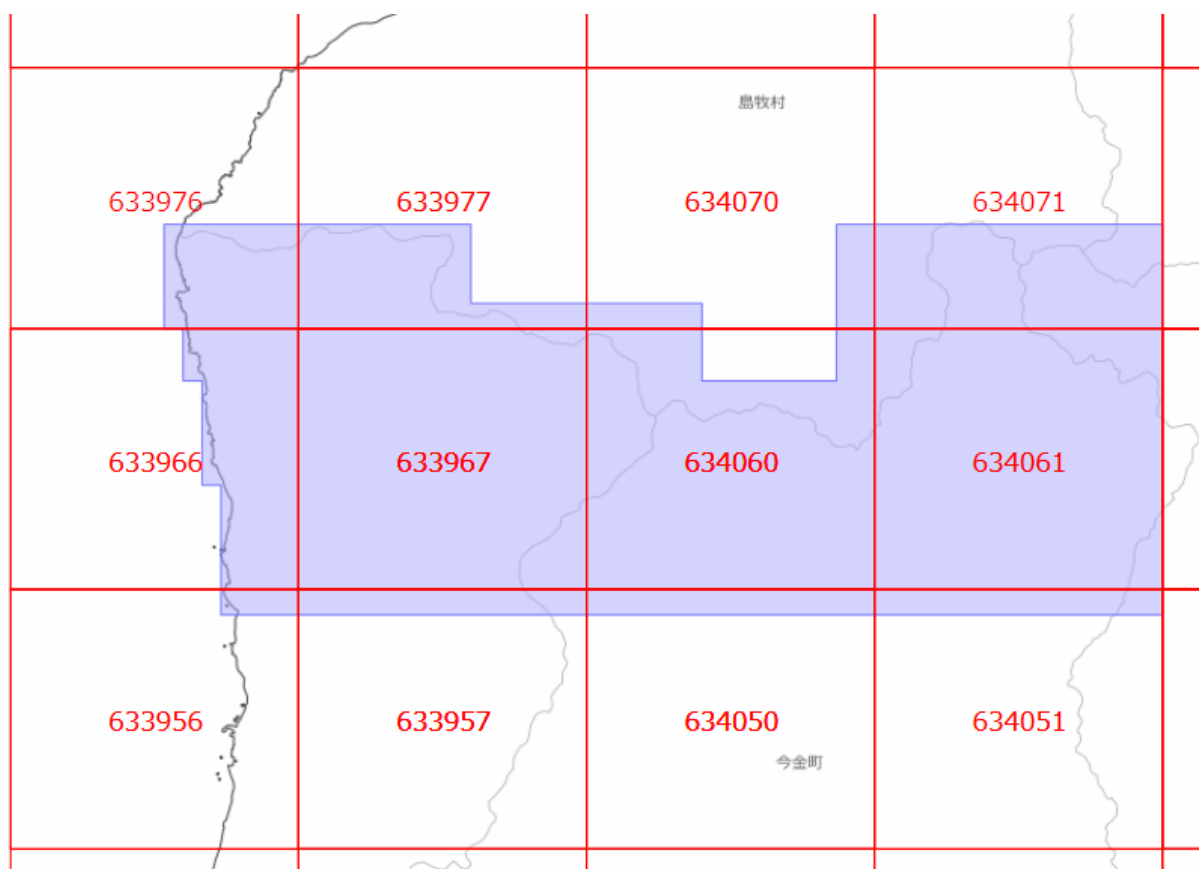


面的更新による概ねの更新範囲 (平成28年 8月 6日更新)

 : 概ねの更新範囲
 : 2次メッシュ番号





使用した原典資料

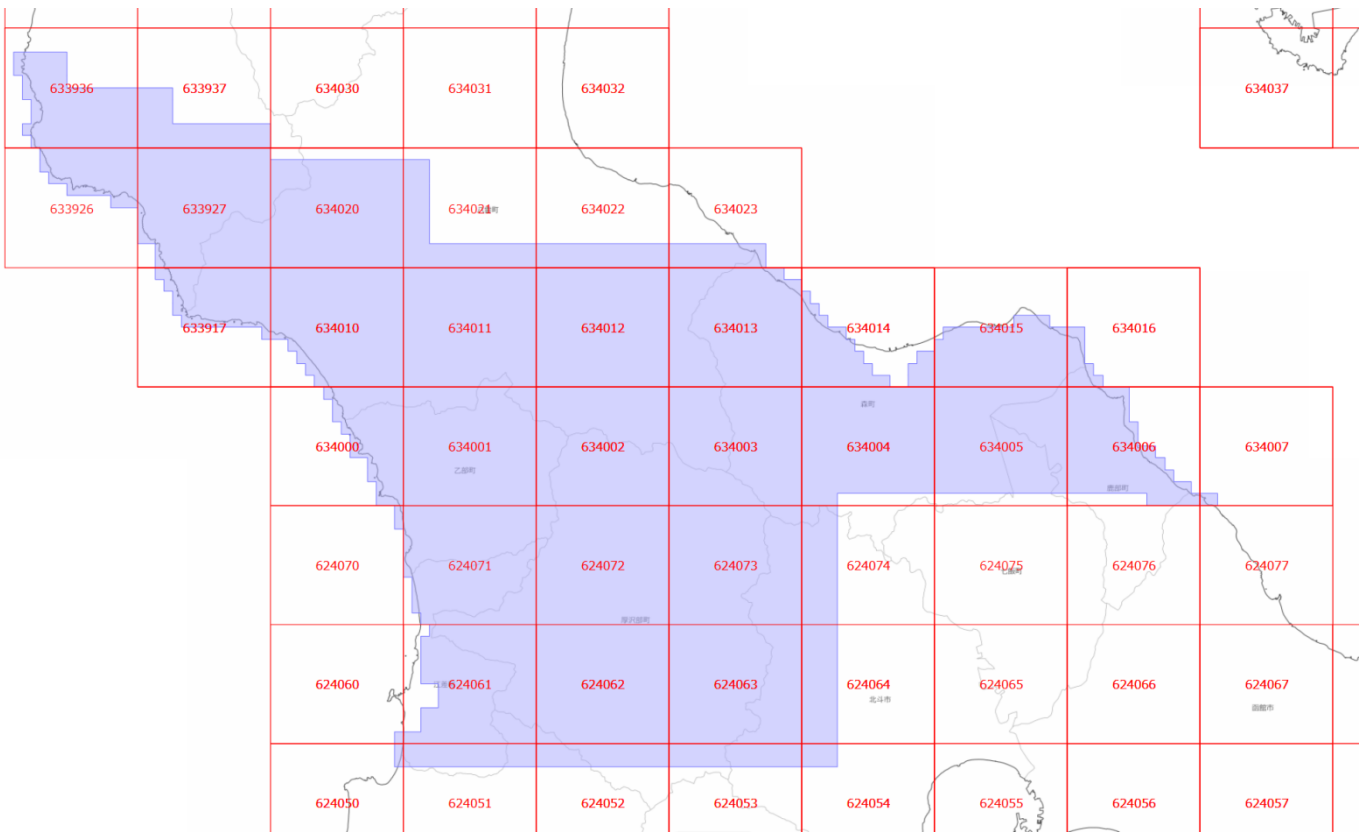
原典資料の測量年月

数値写真（北海道長万部地区）

平成25年7月撮影



面的更新による概ねの更新範囲 (平成28年 8月 6日更新)

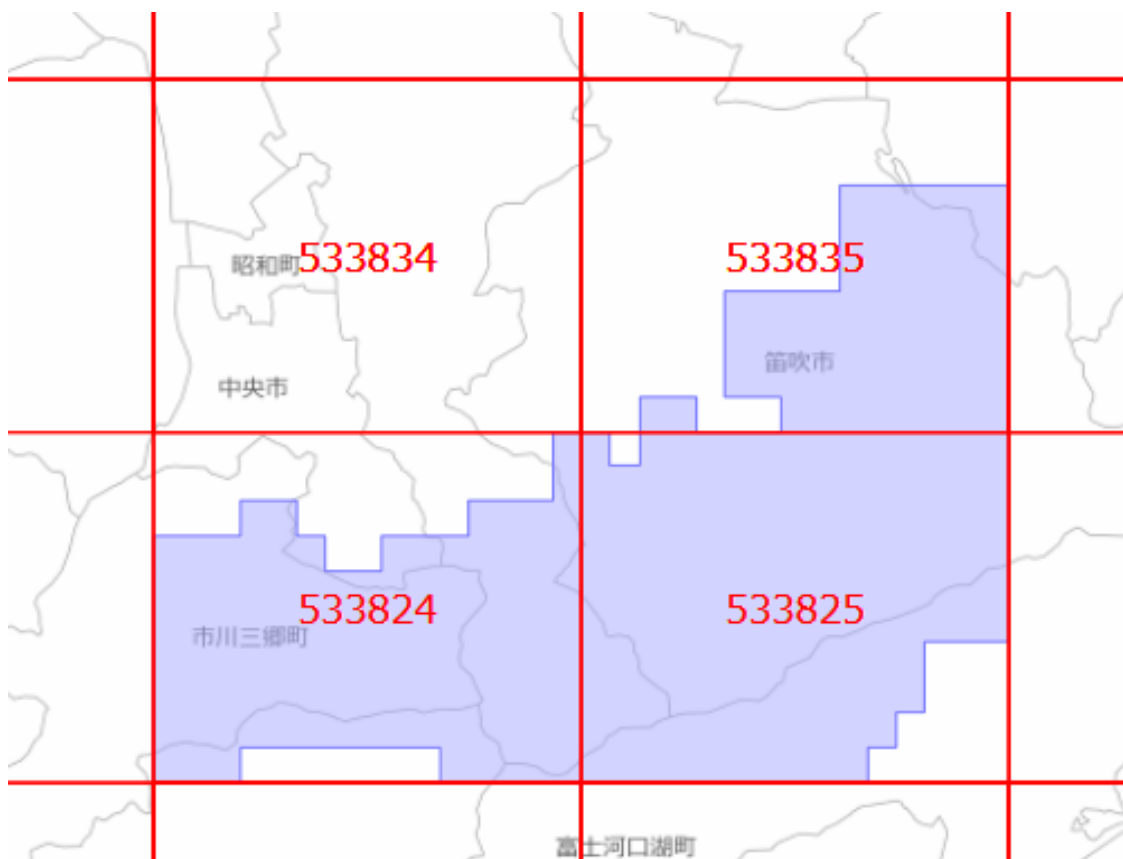
-  : 概ねの更新範囲
-  : 2次メッシュ番号



使用した原典資料	原典資料の測量年月
数値写真（北海道森地区）	平成25年9月撮影



面的更新による概ねの更新範囲 (平成28年 8月 6日更新)

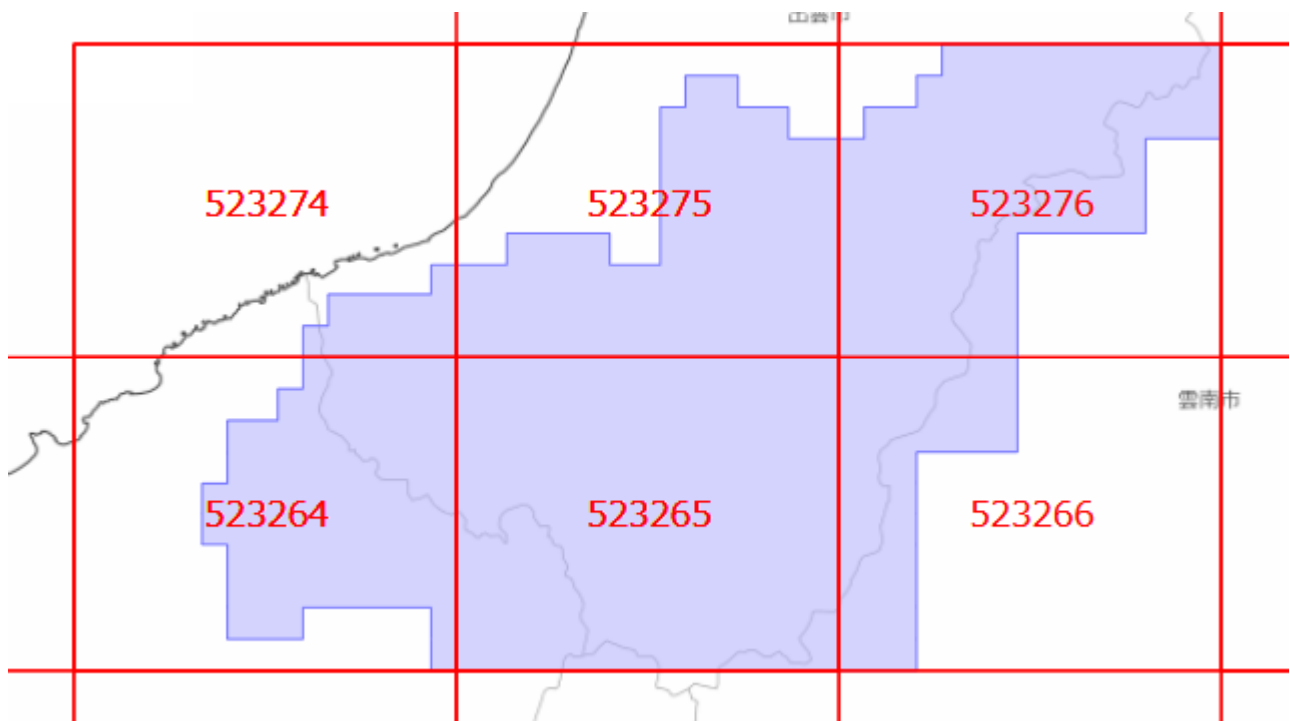
-  : 概ねの更新範囲
 : 2次メッシュ番号



使用した原典資料	原典資料の測量年月
数値写真 (笛吹地区)	平成27年5月撮影

面的更新による概ねの更新範囲 (平成28年 8月 6日更新)

-  : 概ねの更新範囲
-  : 2次メッシュ番号



使用した原典資料	原典資料の測量年月
数値写真（出雲地区）	平成27年7月撮影