

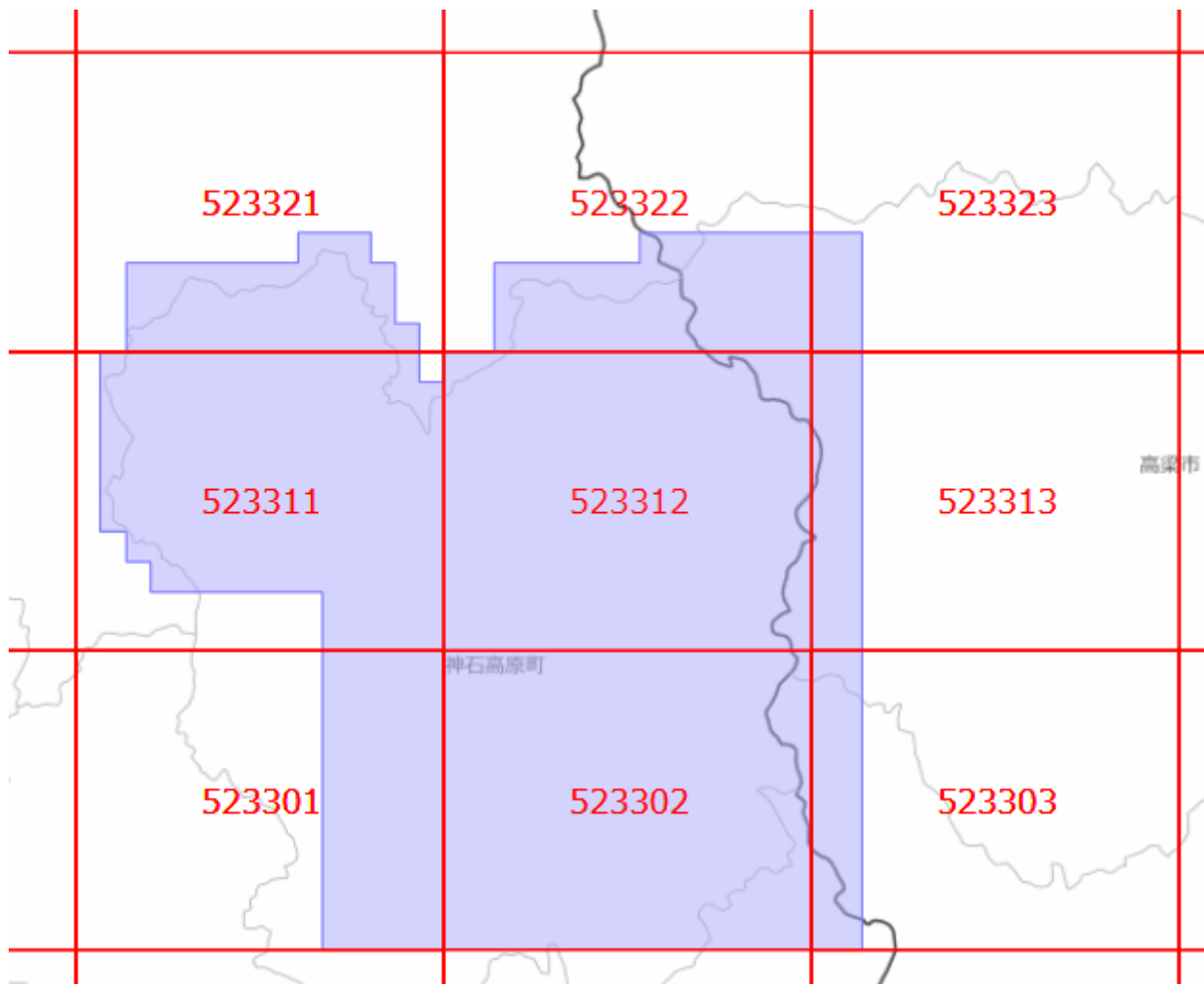




面的更新による概ねの更新範囲 (平成28年 7月31日更新)

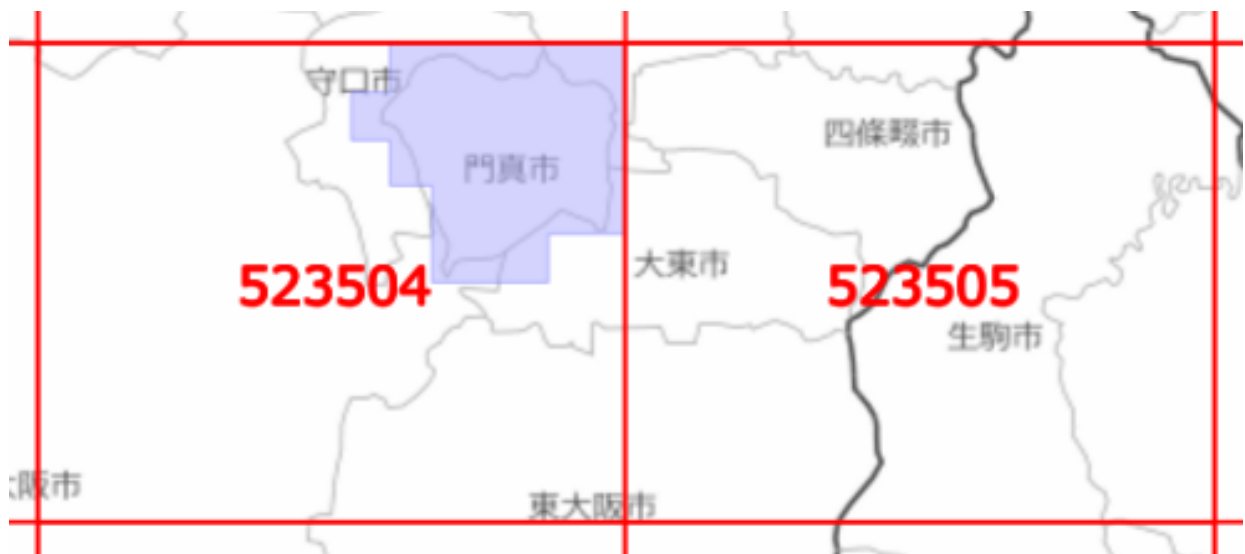
 : 概ねの更新範囲
 : 2次メッシュ番号



使用した原典資料	原典資料の測量年月
数値写真（神石高原地区）	平成27年5月撮影

面的更新による概ねの更新範囲 (平成28年7月31日更新)

-  : 概ねの更新範囲
-  : 2次メッシュ番号



使用した原典資料	原典資料の測量年月
数値地形図 (門真市)	平成27年8月～平成28年1月