

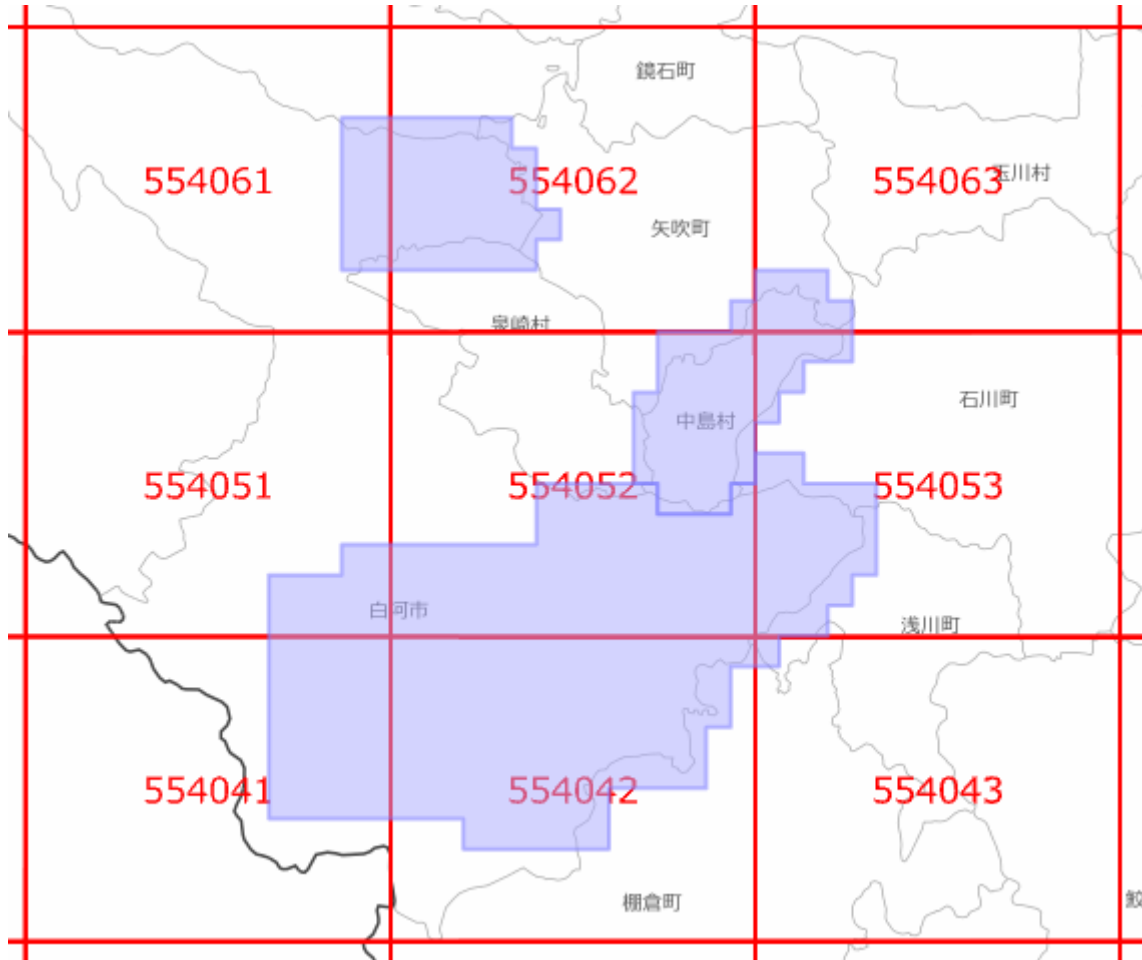




# 面的更新による概ねの更新範囲 (平成28年 7月19日更新)

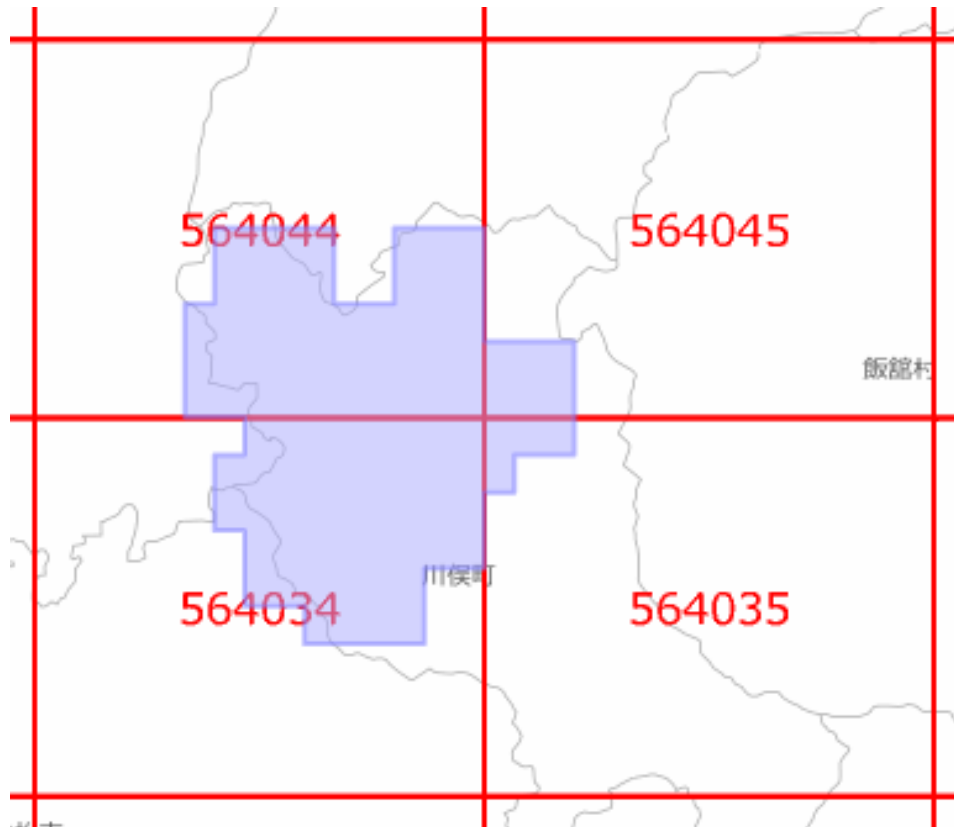
 : 概ねの更新範囲  
 : 2次メッシュ番号



| 使用した原典資料     | 原典資料の測量年月        |
|--------------|------------------|
| 都市計画基図 (白河市) | 平成25年12月～平成27年3月 |
| 都市計画基図 (中島村) | 平成25年5月～平成26年3月  |



# 面的更新による概ねの更新範囲 (平成28年 7月19日更新)

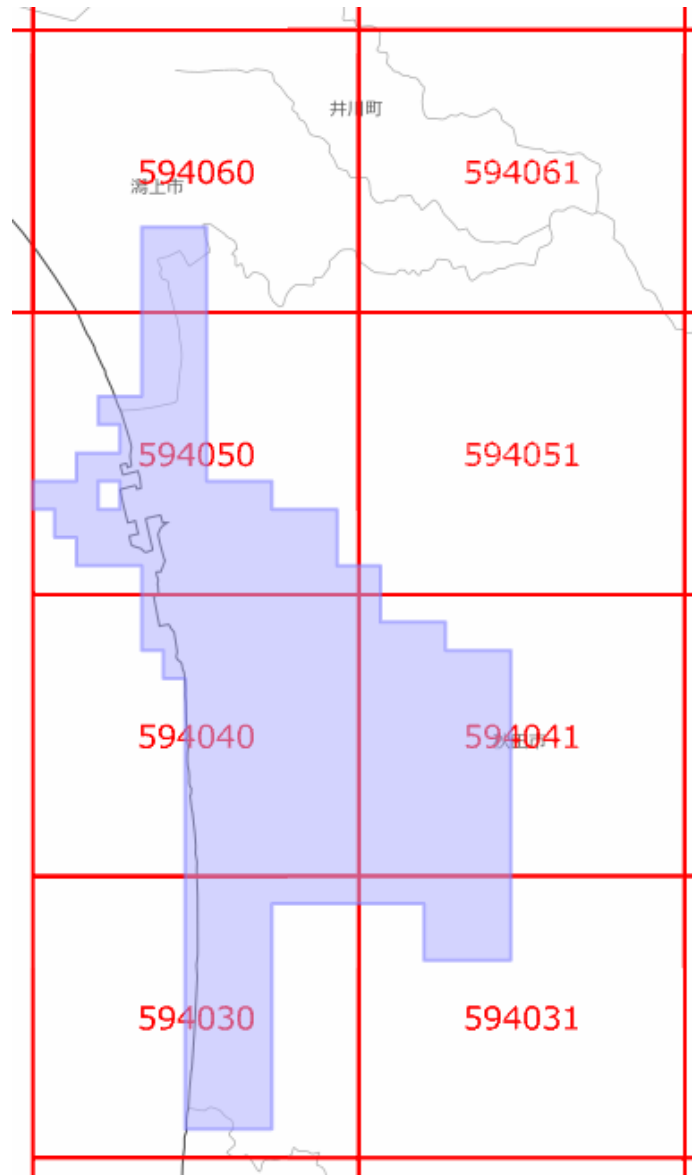
-  : 概ねの更新範囲
-  : 2次メッシュ番号



| 使用した原典資料     | 原典資料の測量年月        |
|--------------|------------------|
| 都市計画基図 (川俣町) | 平成25年10月～平成26年3月 |



# 面的更新による概ねの更新範囲 (平成28年 7月19日更新)

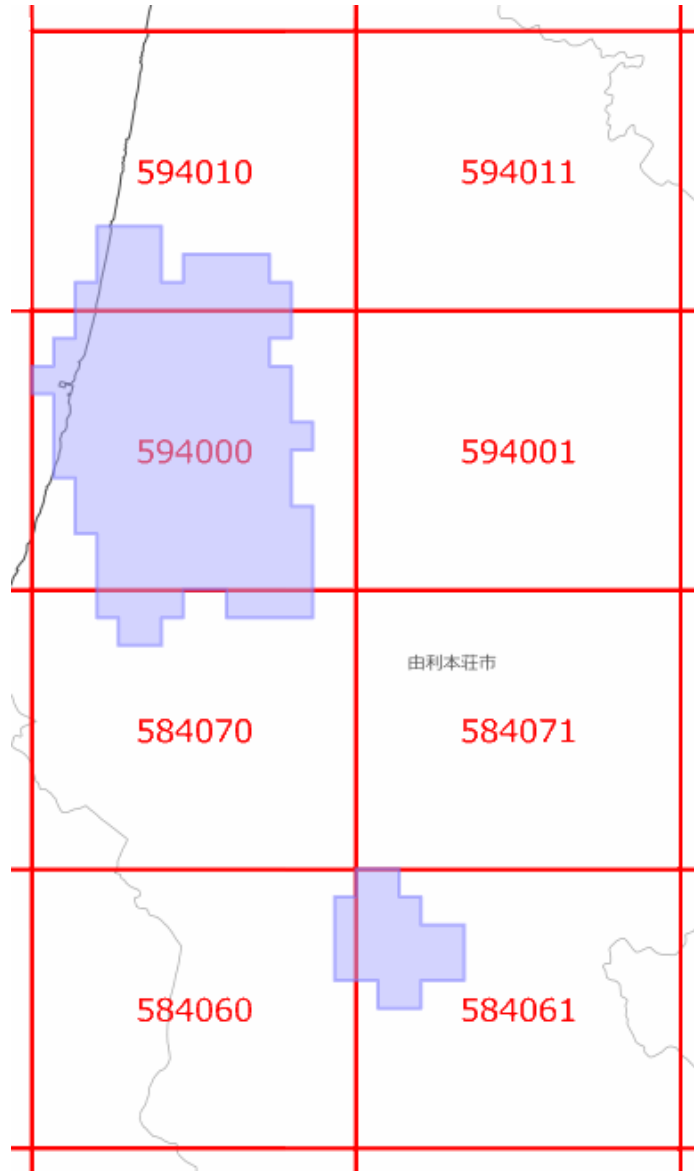
-  : 概ねの更新範囲
-  : 2次メッシュ番号



| 使用した原典資料    | 原典資料の測量年月       |
|-------------|-----------------|
| 都市計画基図（秋田市） | 平成25年5月～平成26年3月 |



# 面的更新による概ねの更新範囲 (平成28年 7月19日更新)

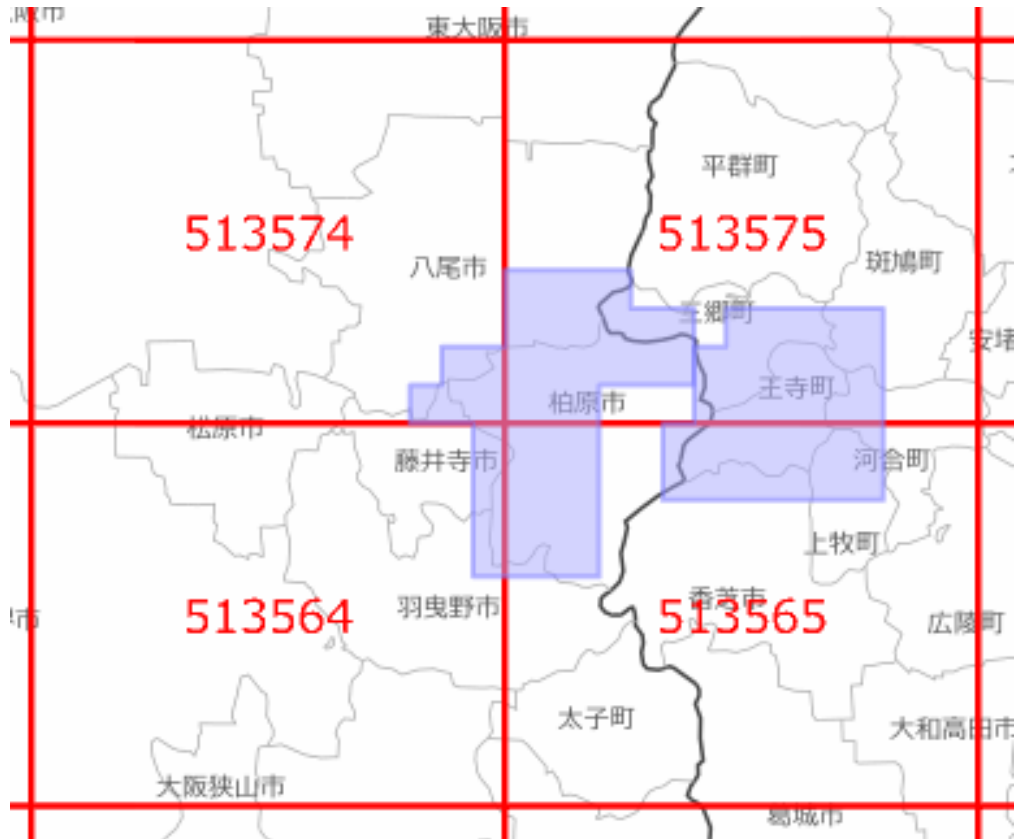
-  : 概ねの更新範囲
-  : 2次メッシュ番号



| 使用した原典資料      | 原典資料の測量年月       |
|---------------|-----------------|
| 都市計画基図（由利本荘市） | 平成25年7月～平成27年3月 |



## 面的更新による概ねの更新範囲 (平成28年 7月19日更新)

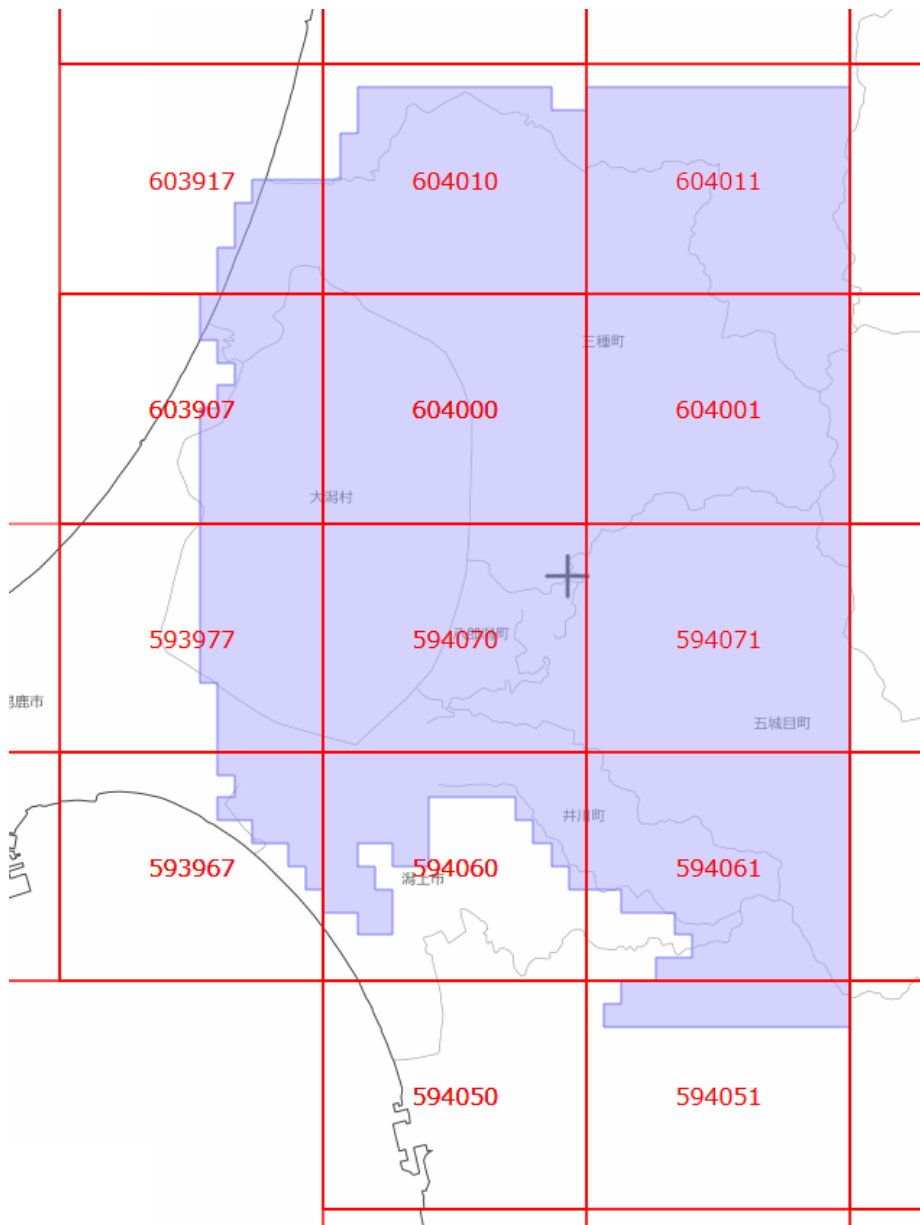
-  : 概ねの更新範囲  
 : 2次メッシュ番号



| 使用した原典資料    | 原典資料の測量年月        |
|-------------|------------------|
| 数値地形図 (柏原市) | 平成27年2月～平成27年3月  |
| 数値地形図 (王寺町) | 平成26年10月～平成27年3月 |

# 面的更新による概ねの更新範囲 (平成28年 7月19日更新)

 : 概ねの更新範囲  
 : 2次メッシュ番号



| 使用した原典資料    | 原典資料の測量年月 |
|-------------|-----------|
| 数値写真 (三種地区) | 平成26年6月撮影 |