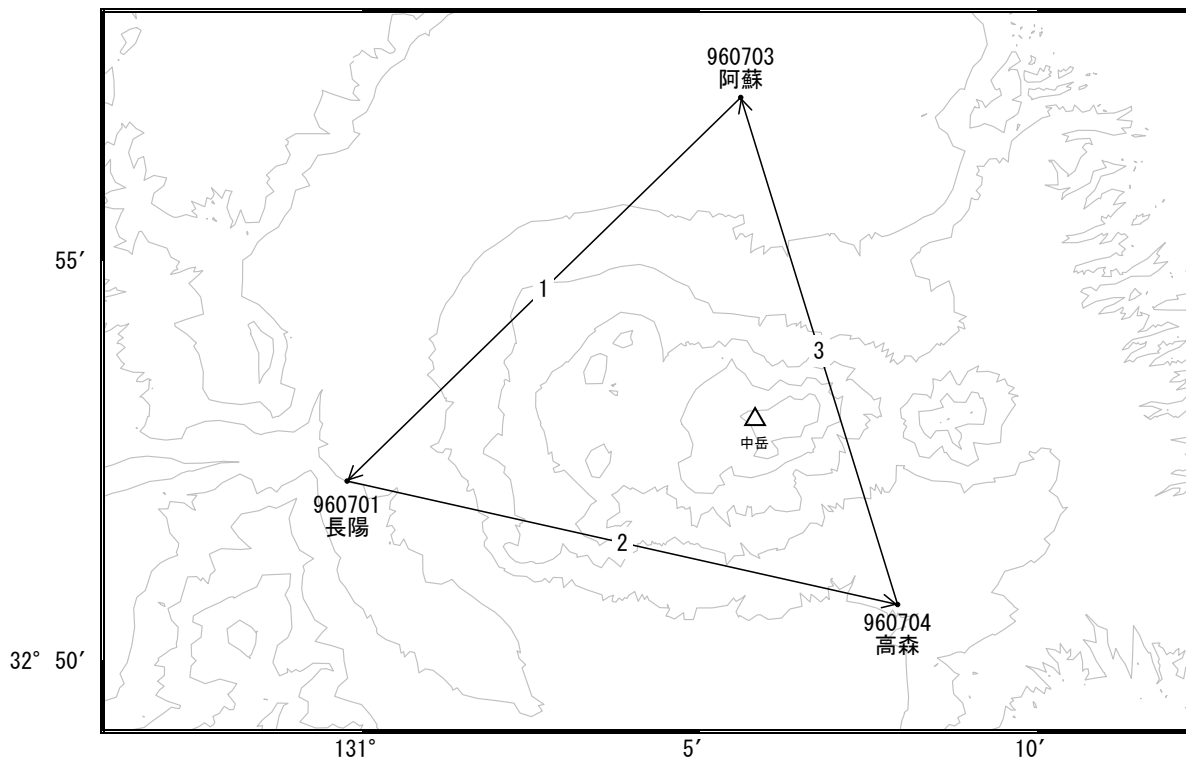


阿蘇山周辺の地殻変動

—GEONET(電子基準点等)による連続観測結果—

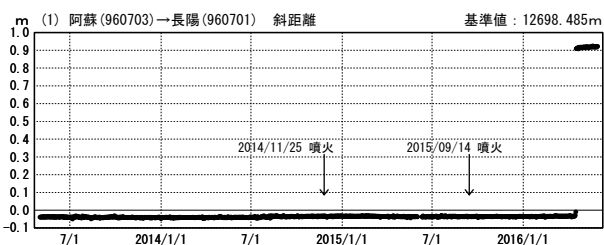
「平成28年熊本地震」の影響を受け、阿蘇山を囲む基線で最大0.9m程度の伸びが発生し、その後わずかな伸びの傾向があります。

阿蘇山周辺 GNSS連続観測基線図



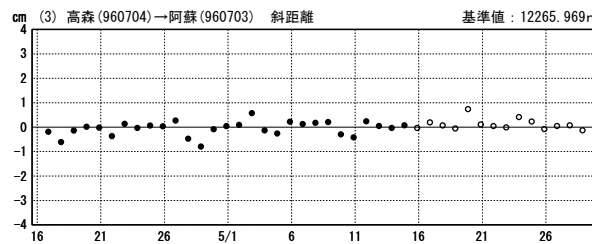
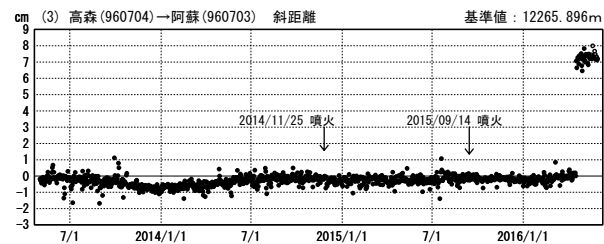
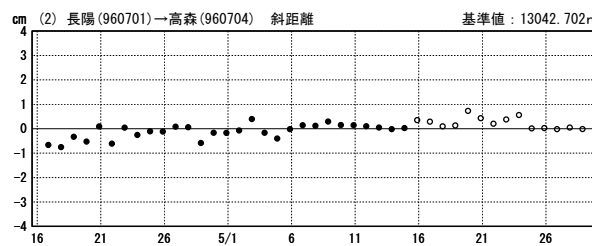
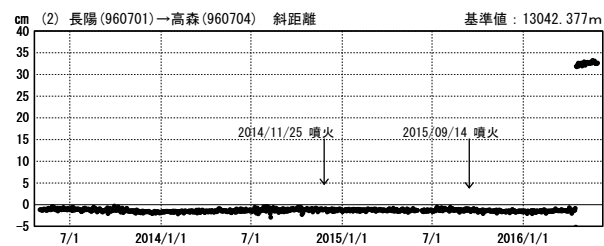
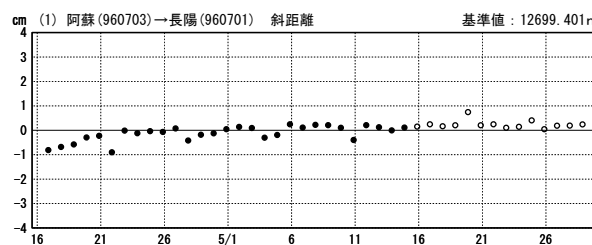
基線変化グラフ

期間：2013/05/01～2016/05/29 JST



基線変化グラフ

期間：2016/04/16～2016/05/29 JST



●—[F3:最終解] ○—[R3:速報解]

国土地理院

(注) 平成28年熊本地震の影響を受けています。