

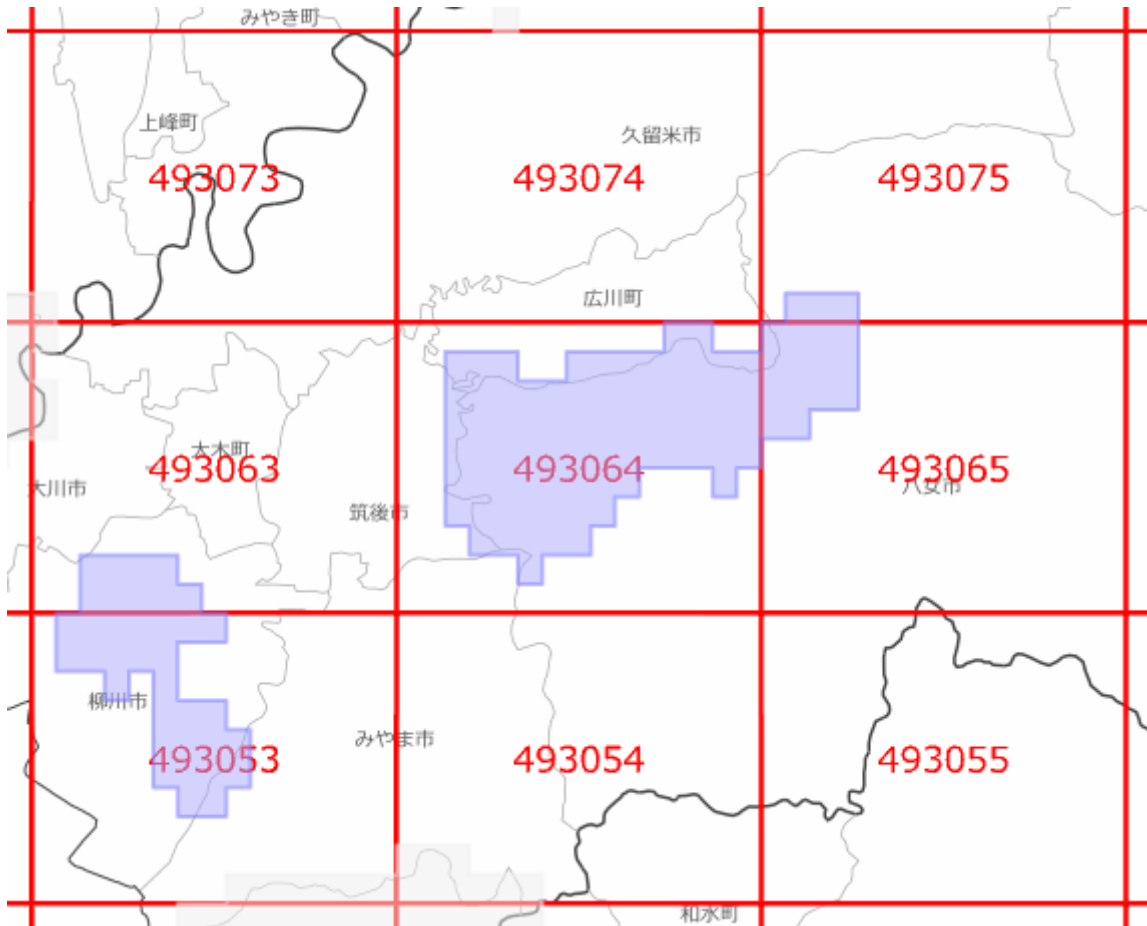




面的更新による概ねの更新範囲 (平成28年4月24日更新)

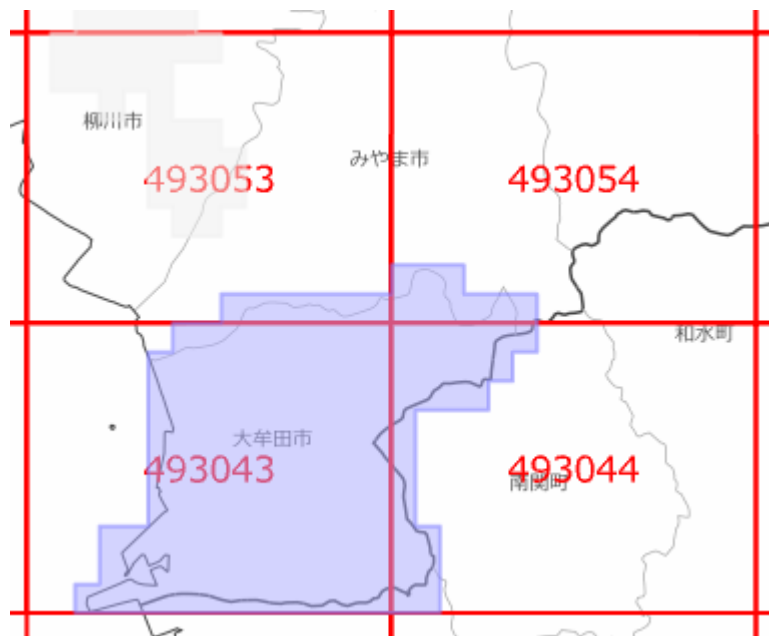
 : 概ねの更新範囲
 : 2次メッシュ番号



使用した原典資料	原典資料の測量年月
都市計画基図 (柳川市)	平成23年11月～平成24年3月
都市計画基図 (八女市)	平成25年9月～平成26年3月


面的更新による概ねの更新範囲 (平成28年4月24日更新)


-  : 概ねの更新範囲
-  : 2次メッシュ番号

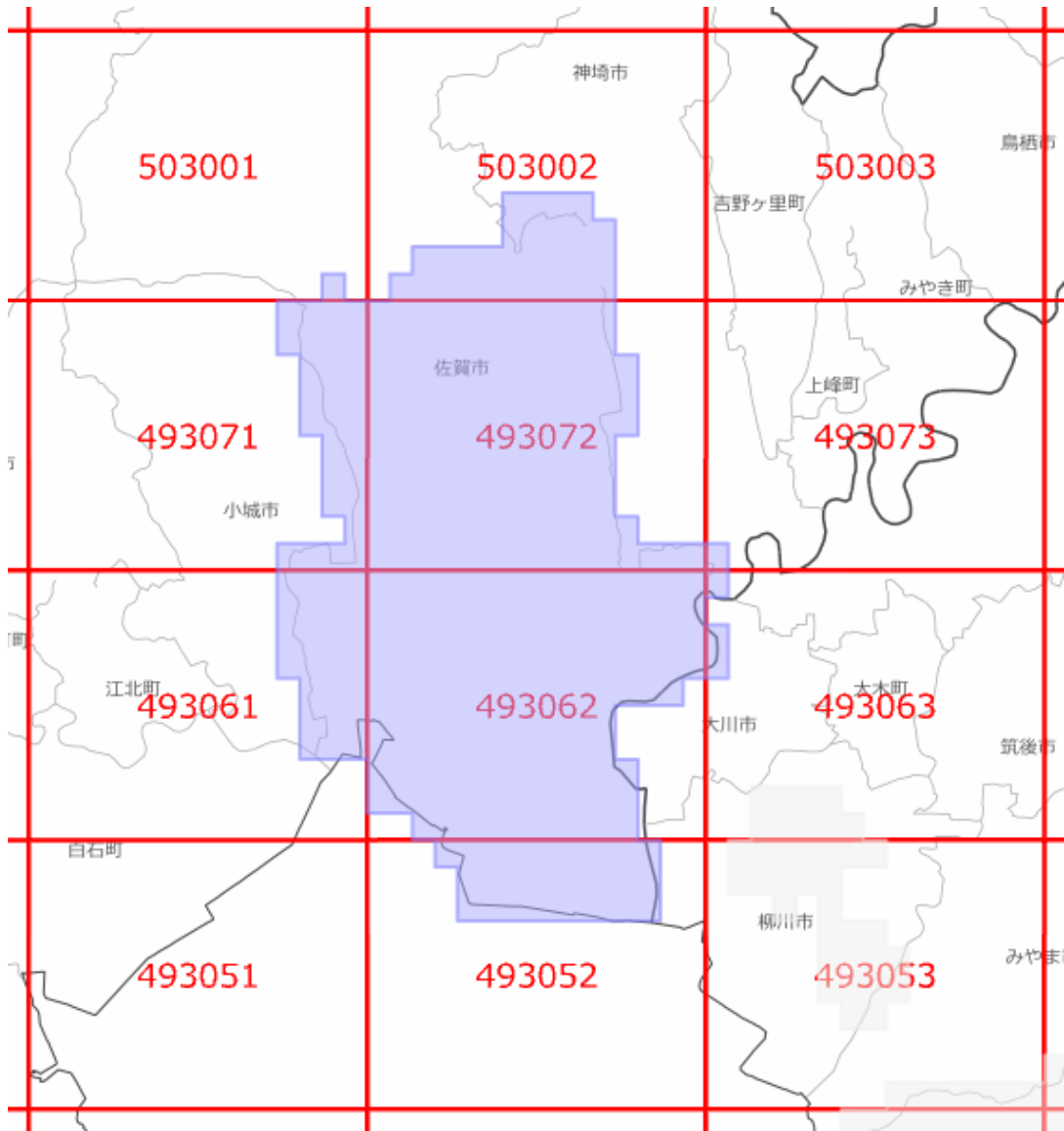


使用した原典資料	原典資料の測量年月
都市計画基図 (大牟田市)	平成26年8月～平成26年12月

面的更新による概ねの更新範囲 (平成28年4月24日更新)

 : 概ねの更新範囲

 : 2次メッシュ番号



使用した原典資料

原典資料の測量年月

都市計画基図（佐賀市）

平成26年3月