

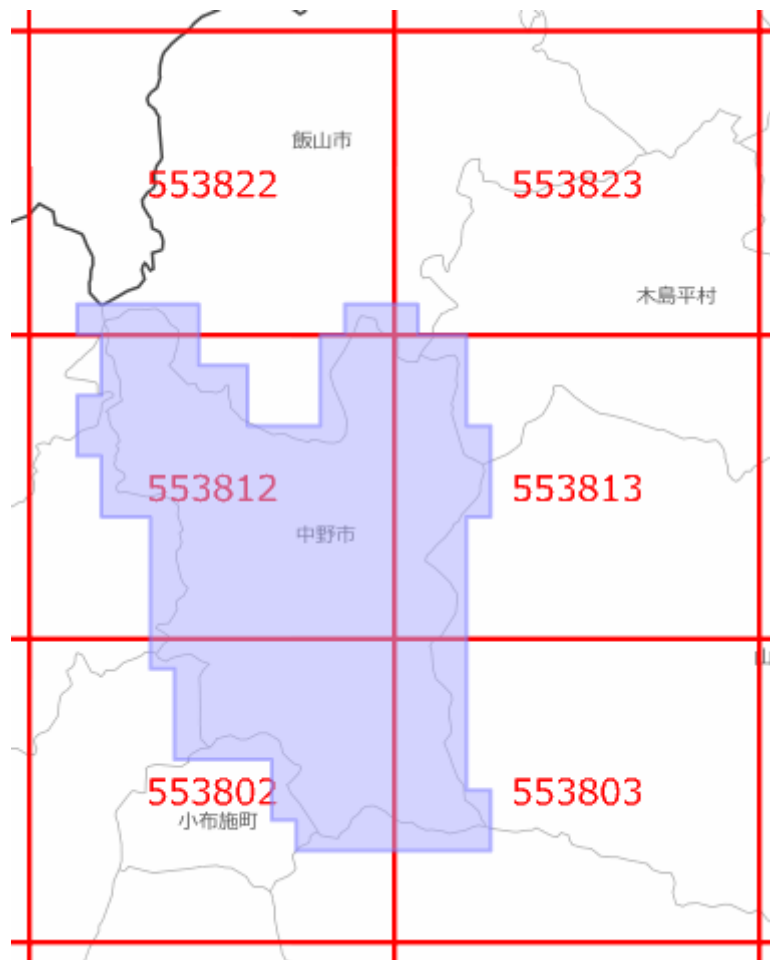


# 面的更新による概ねの更新範囲 (平成28年4月16日更新)

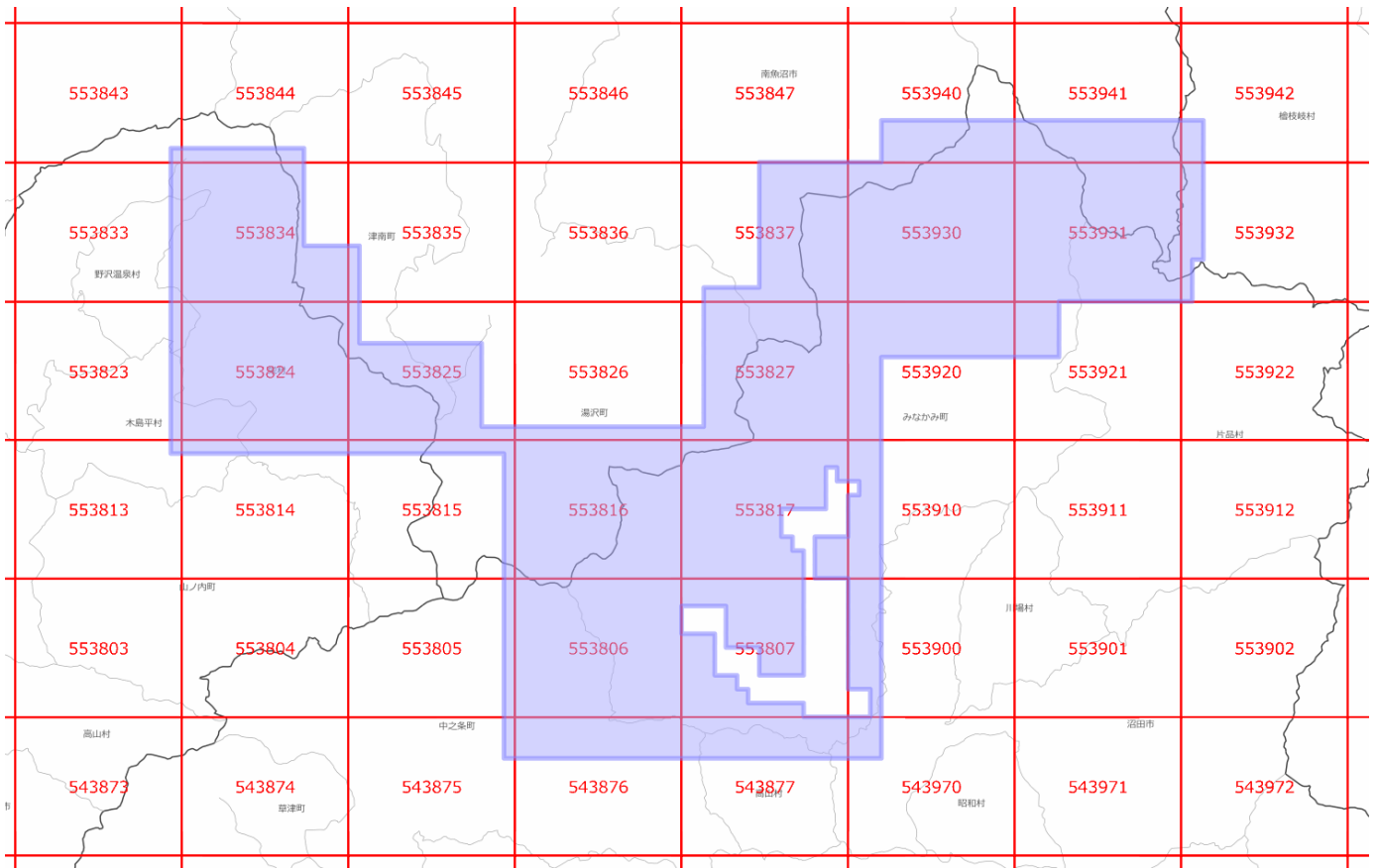
-  : 概ねの更新範囲
-  : 2次メッシュ番号



使用した原典資料	原典資料の測量年月
数値地形図 (中野市)	平成22年11月～平成26年3月

# 面的更新による概ねの更新範囲 (平成28年4月16日更新)

: 概ねの更新範囲  
 : 2次メッシュ番号



使用した原典資料	原典資料の測量年月
数値写真（岩菅山地区）	平成26年9月～10月撮影