

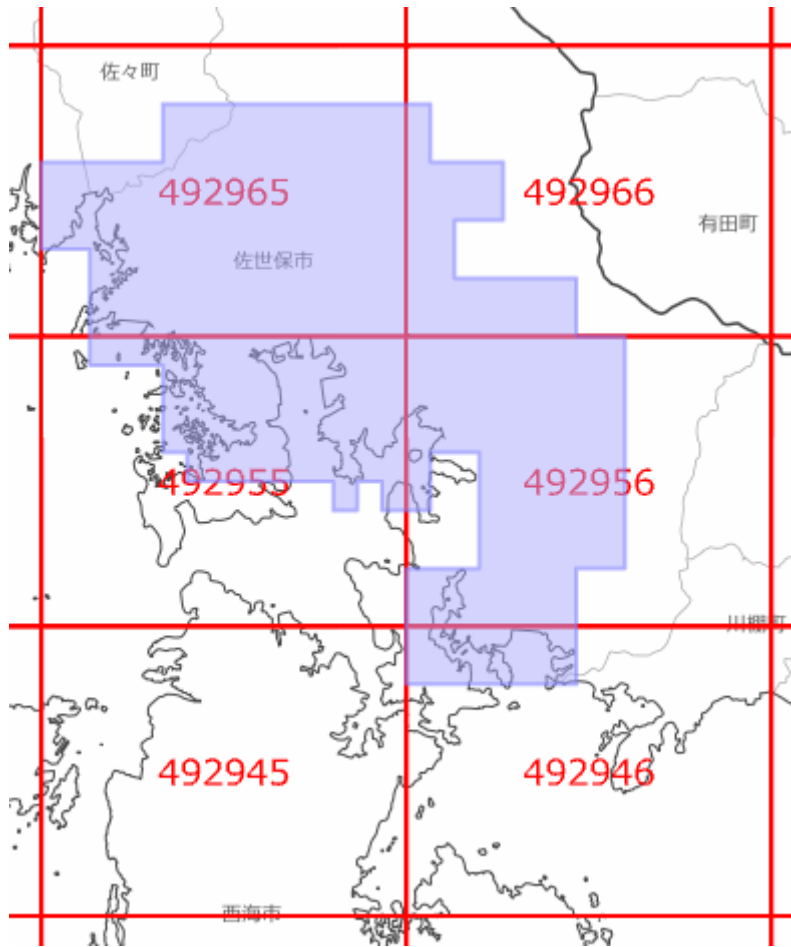




面的更新による概ねの更新範囲 (平成28年4月9日更新)

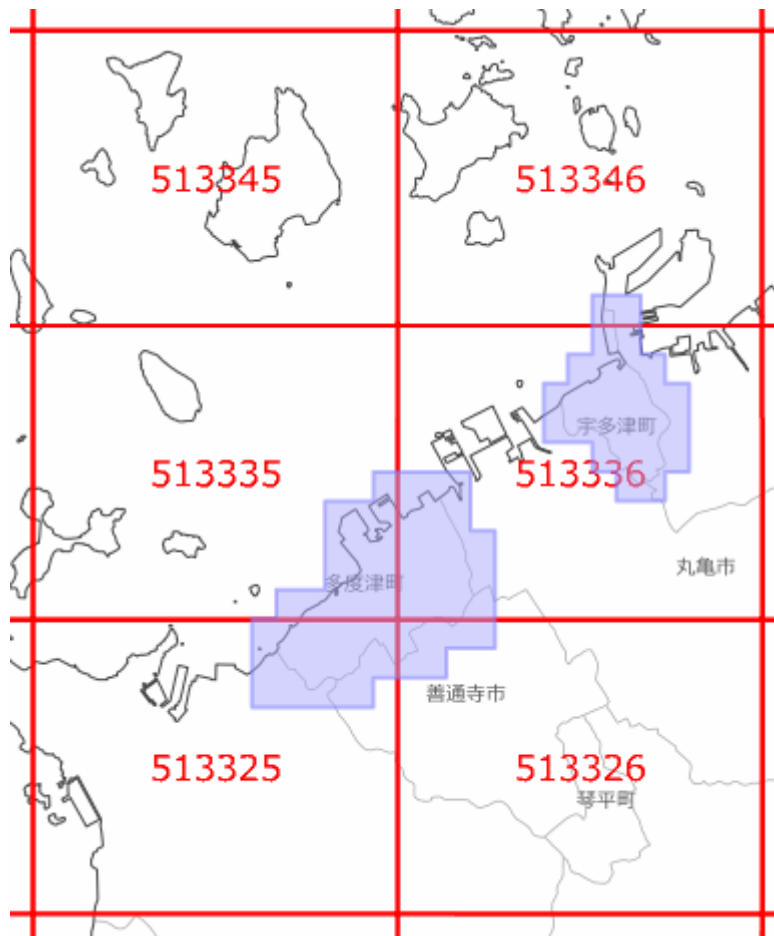
-  : 概ねの更新範囲
-  : 2次メッシュ番号



使用した原典資料	原典資料の測量年月
数値地形図 (佐世保市)	平成23年7月～平成23年12月



面的更新による概ねの更新範囲 (平成28年4月9日更新)

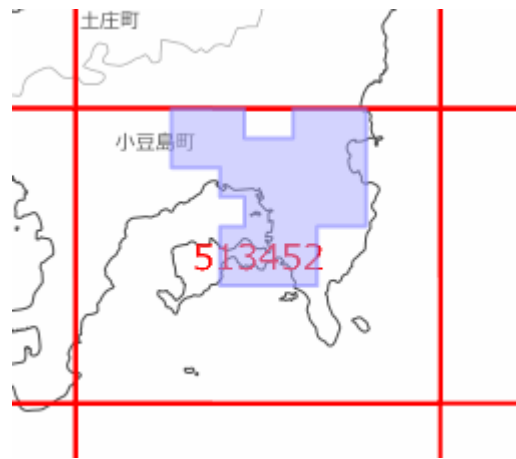
-  : 概ねの更新範囲
-  : 2次メッシュ番号



使用した原典資料	原典資料の測量年月
都市計画基図 (宇多津町)	平成26年11月～平成27年3月
都市計画基図 (多度津町)	平成24年1月



面的更新による概ねの更新範囲 (平成28年4月9日更新)

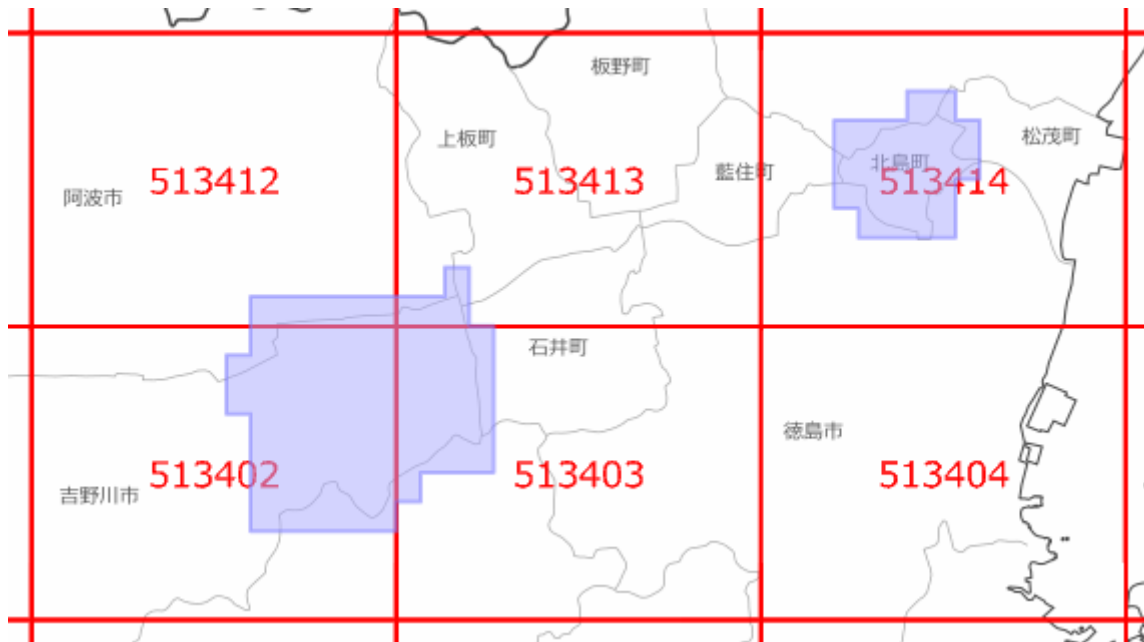
-  : 概ねの更新範囲
-  : 2次メッシュ番号



使用した原典資料	原典資料の測量年月
数値地形図 (小豆島町)	平成26年4月～平成26年11月


面的更新による概ねの更新範囲 (平成28年4月9日更新)


-  : 概ねの更新範囲
-  : 2次メッシュ番号

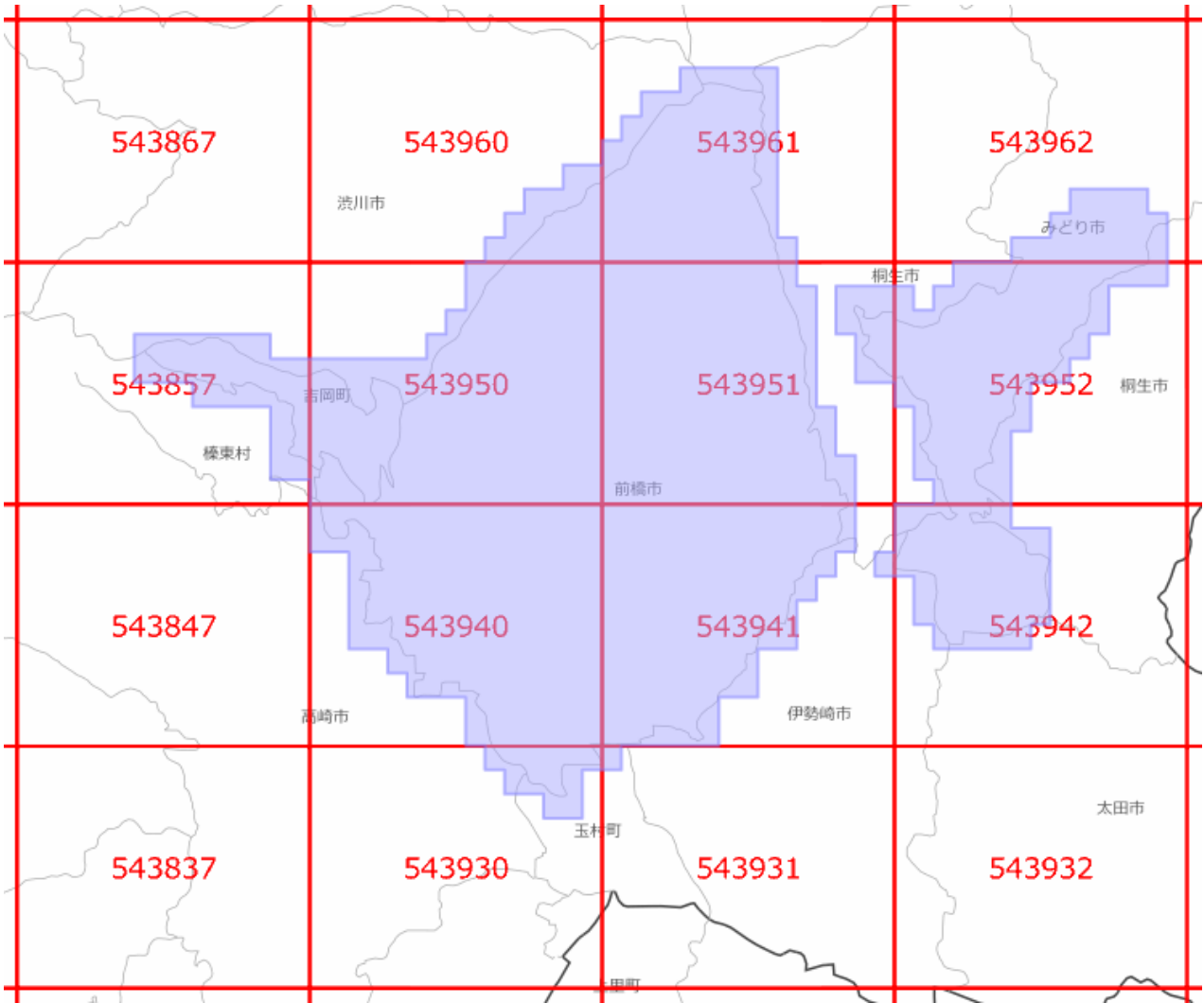


使用した原典資料	原典資料の測量年月
都市計画基図 (吉野川市)	平成26年5月～平成27年3月
都市計画基図 (北島町)	平成26年4月～平成27年3月

面的更新による概ねの更新範囲 (平成28年4月9日更新)



 : 概ねの更新範囲

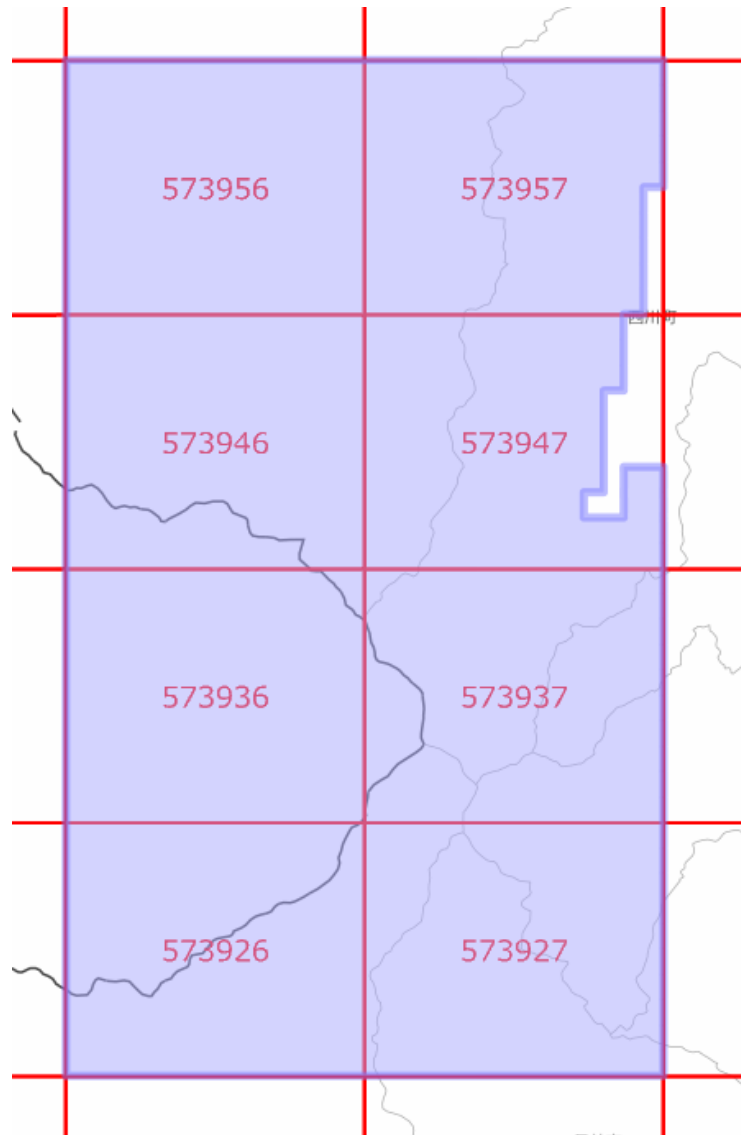
 : 2次メッシュ番号



使用した原典資料	原典資料の測量年月
都市計画基図 (前橋市)	平成26年8月～平成27年3月
都市計画基図 (みどり市)	平成26年8月～平成27年2月
都市計画基図 (吉岡町)	平成26年7月～平成27年3月



面的更新による概ねの更新範囲 (平成28年4月9日更新)

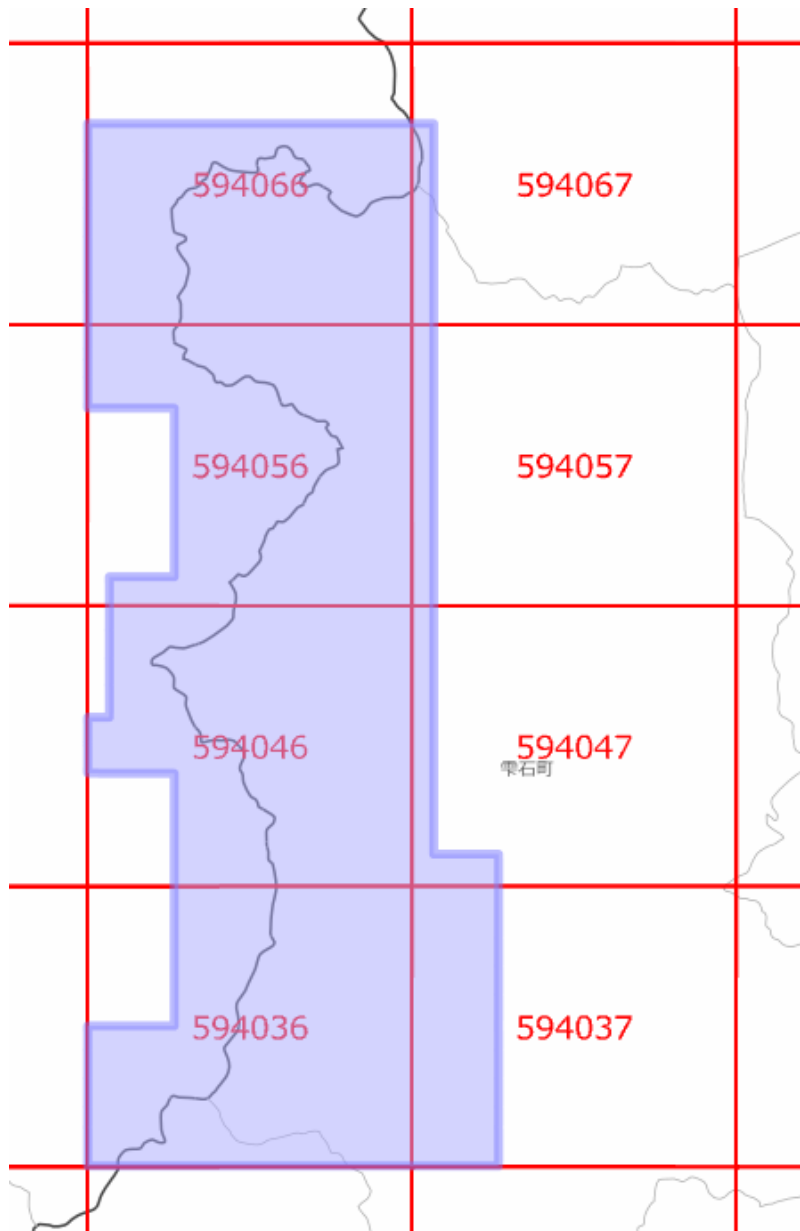
 : 概ねの更新範囲
 : 2次メッシュ番号



使用した原典資料	原典資料の測量年月
数値写真 (朝日山地地区)	平成26年10月撮影

面的更新による概ねの更新範囲 (平成28年4月9日更新)

-  : 概ねの更新範囲
-  : 2次メッシュ番号



使用した原典資料	原典資料の測量年月
数値写真（駒ヶ岳地区）	平成26年10月撮影