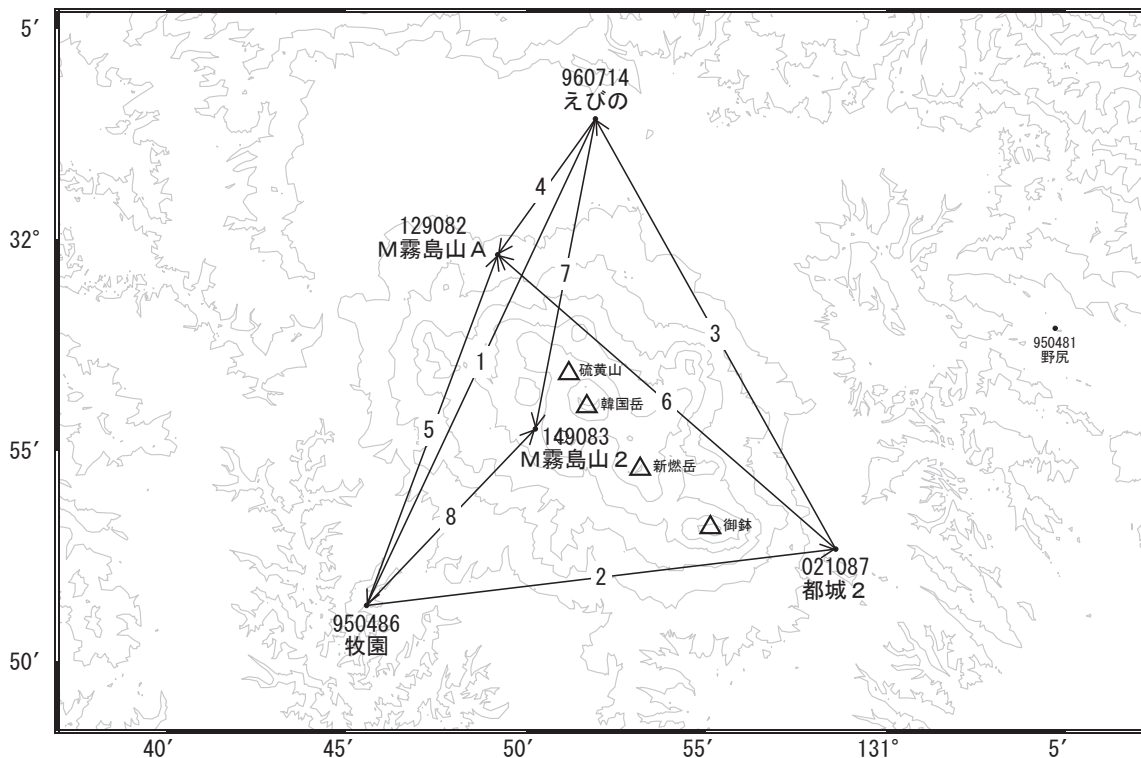


霧島山周辺の地殻変動

—GEONET(電子基準点等)による連続観測結果—

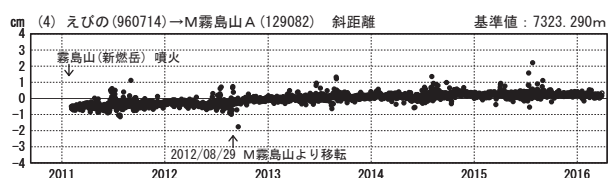
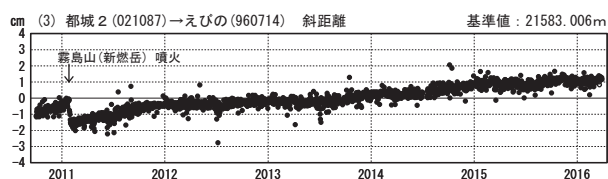
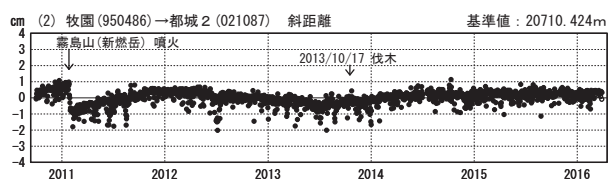
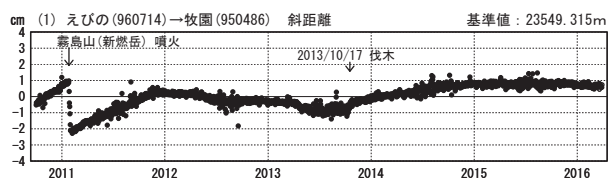
顕著な地殻変動は観測されていません。

霧島山周辺 GNSS連続観測基線図



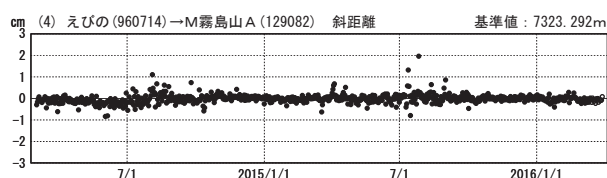
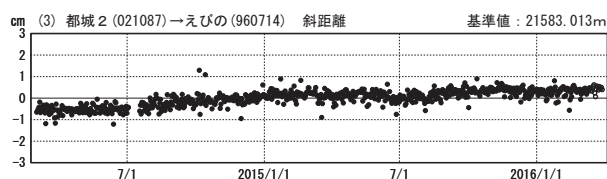
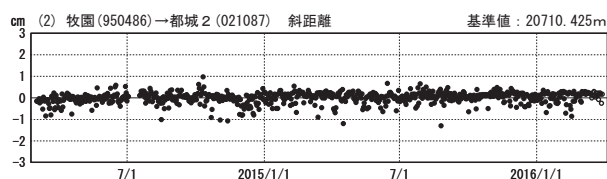
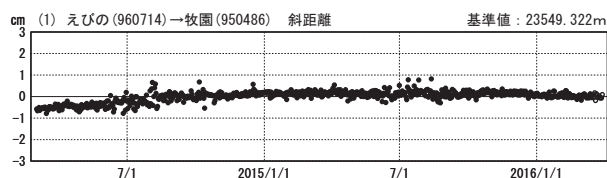
基線変化グラフ

期間：2010/10/01～2016/03/28 JST



基線変化グラフ


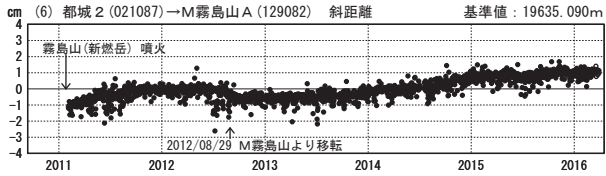
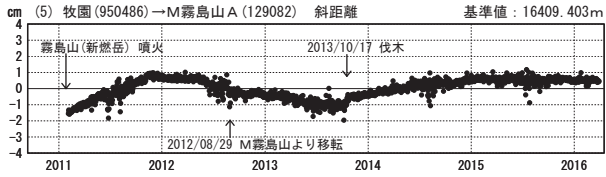
期間：2014/03/01～2016/03/28 JST



●—[F3:最終解] ○—[R3:速報解]

基線変化グラフ

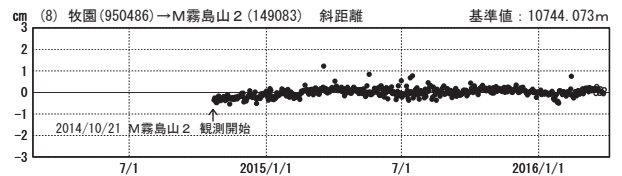
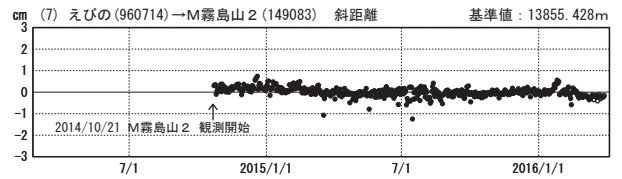
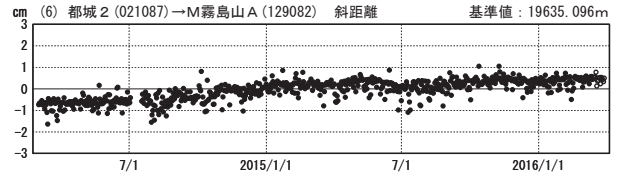
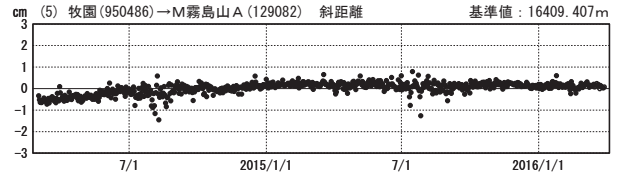
期間：2010/10/01～2016/03/28 JST



●—[F3:最終解] ○—[R3:速報解]

基線変化グラフ

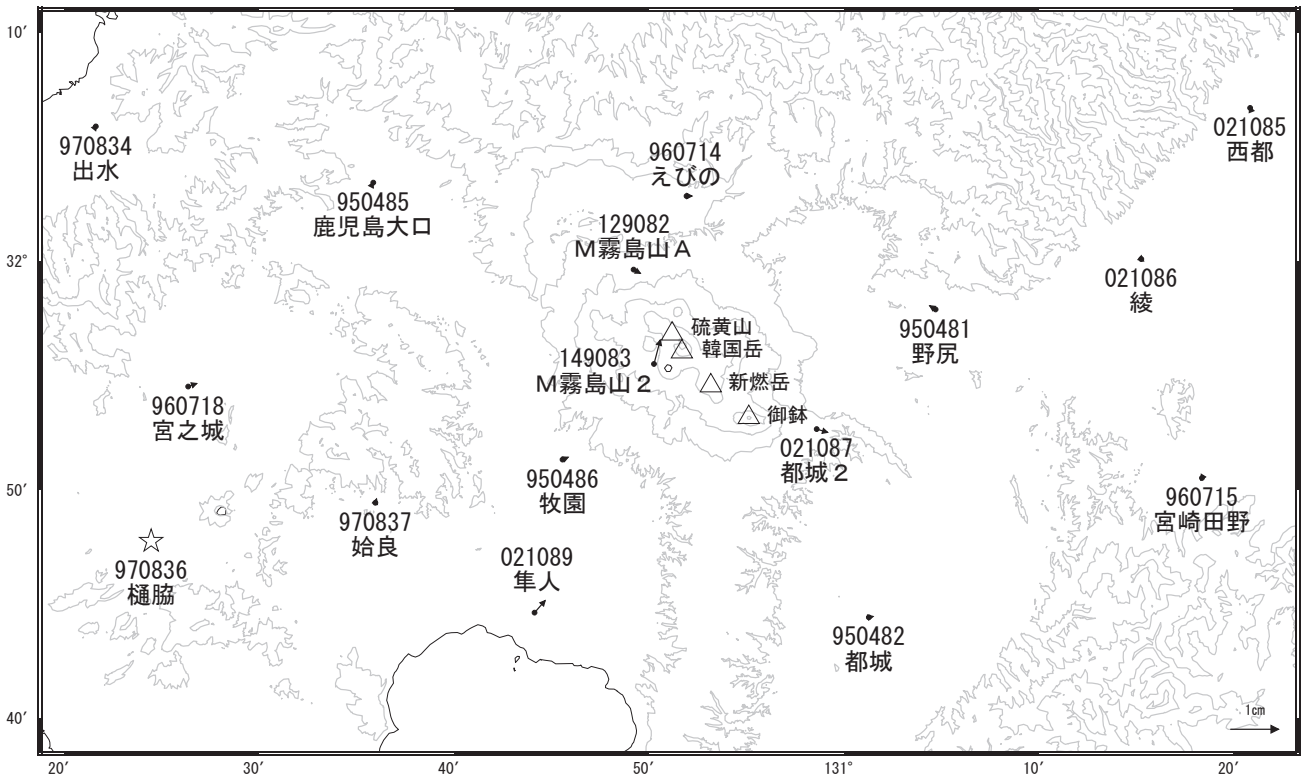
期間：2014/03/01～2016/03/28 JST



国土地理院

地殻変動(2016年1月～2016年3月)

基準期間：2016/01/19～2016/01/28 [F3:最終解]
比較期間：2016/03/19～2016/03/28 [R3:速報解]



☆ 固定局: 樋脇(970836)

国土地理院