

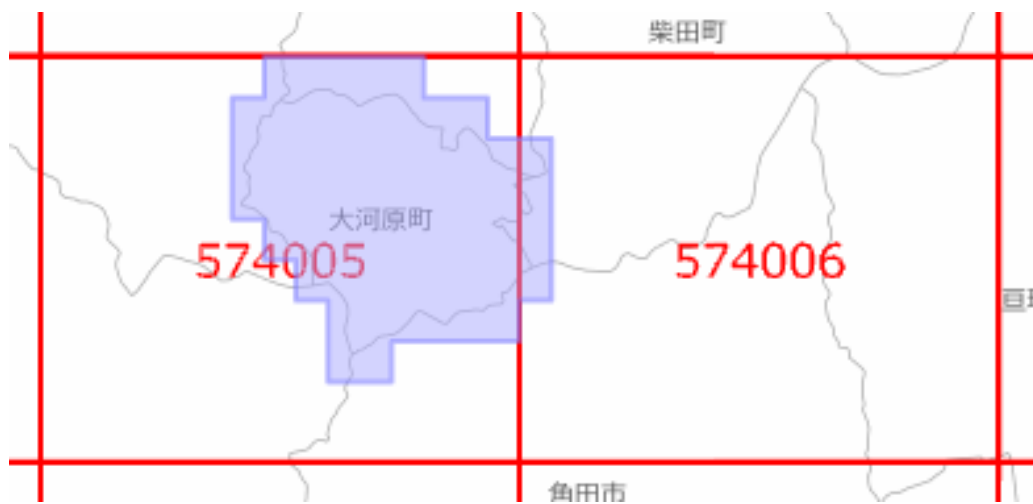




面的更新による概ねの更新範囲 (平成28年3月14日更新)

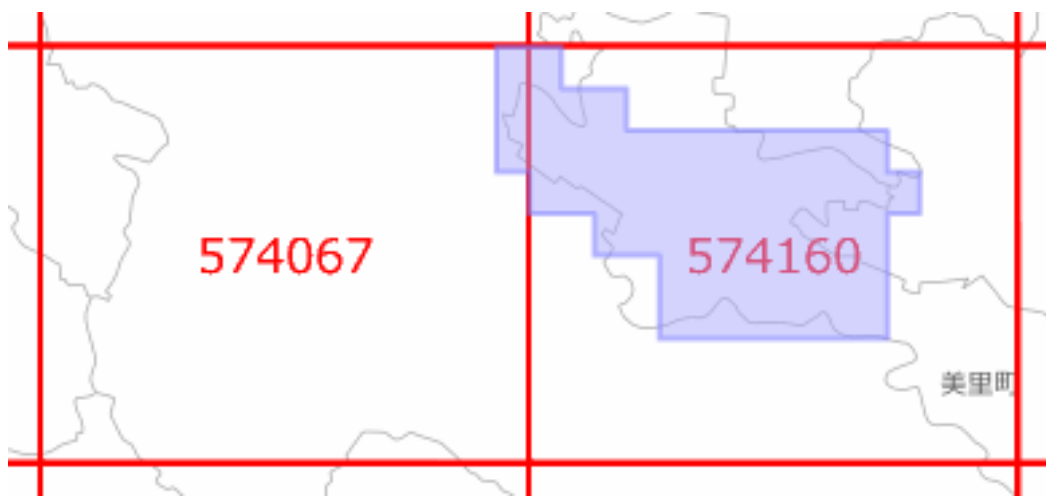
-  : 概ねの更新範囲
-  : 2次メッシュ番号



使用した原典資料	原典資料の測量年月
都市計画基図 (大河原町)	平成25年4月～平成26年3月

面的更新による概ねの更新範囲 (平成28年3月14日更新)

-  : 概ねの更新範囲
-  : 2次メッシュ番号



使用した原典資料	原典資料の測量年月
都市計画基図（美里町）	平成25年10月～平成26年3月