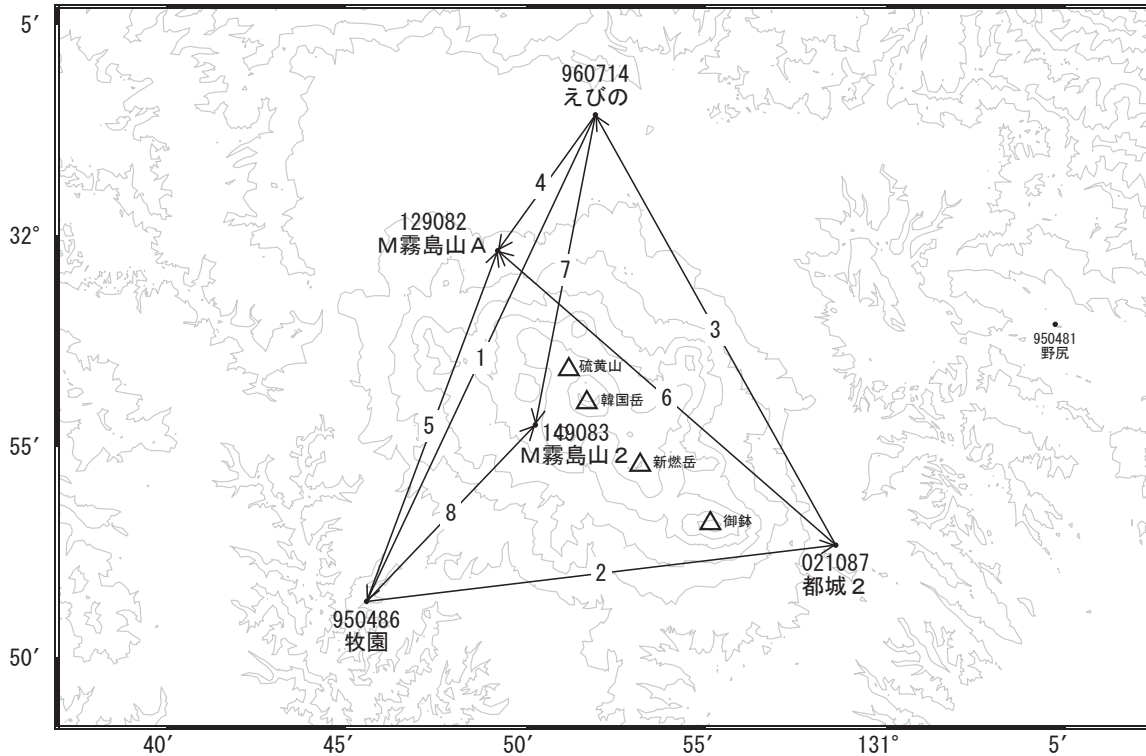


霧島山周辺の地殻変動

—GEONET(電子基準点等)による連続観測結果—

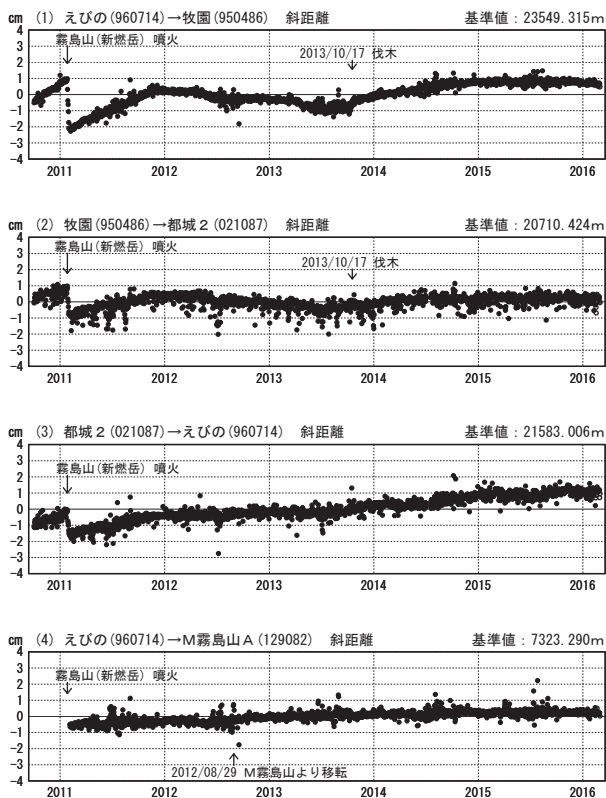
霧島山周辺では、「えびの」-「牧園」基線で2013年12月頃から伸びの傾向が見られていましたが、2015年1月頃から停滞しています。その他の基線でも、顕著な地殻変動は観測されていません。

霧島山周辺 GNSS連続観測基線図



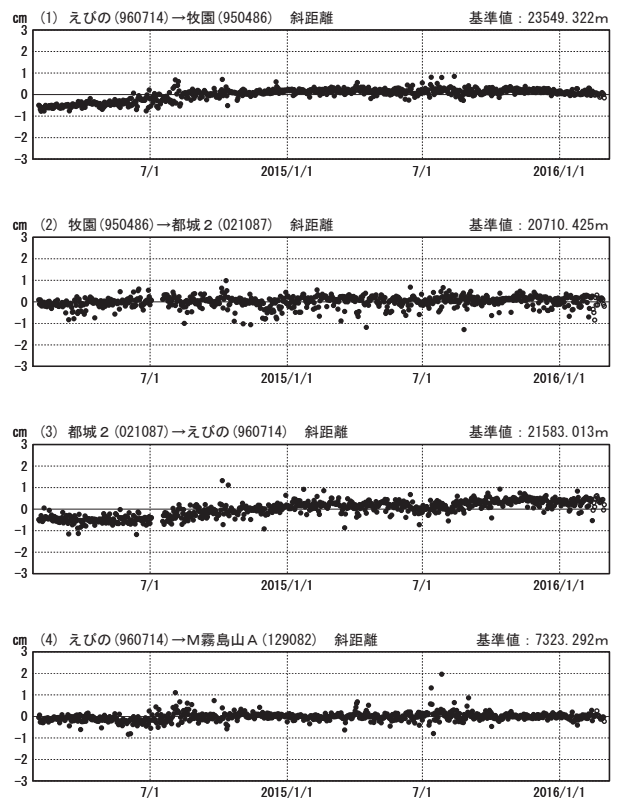
基線変化グラフ

期間：2010/10/01~2016/02/29 JST



基線変化グラフ


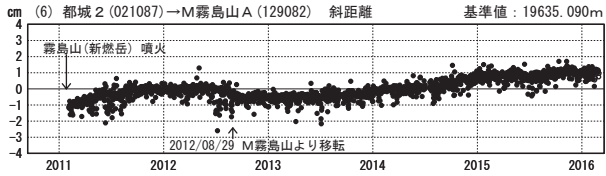
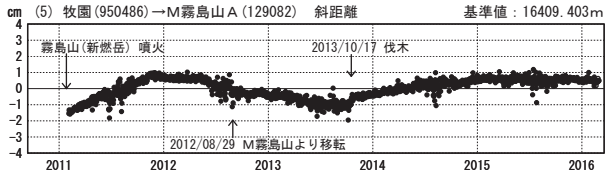
期間：2014/02/01~2016/02/29 JST



●—[F3:最終解] ○—[R3:速報解]

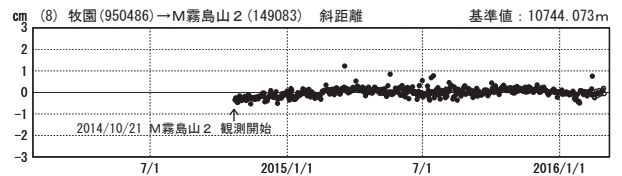
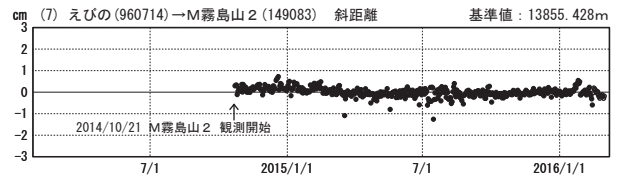
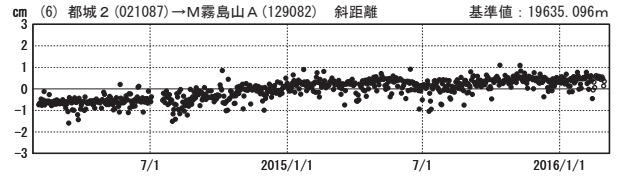
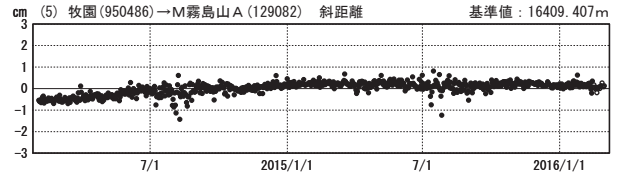
基線変化グラフ

期間：2010/10/01～2016/02/29 JST



基線変化グラフ

期間：2014/02/01～2016/02/29 JST

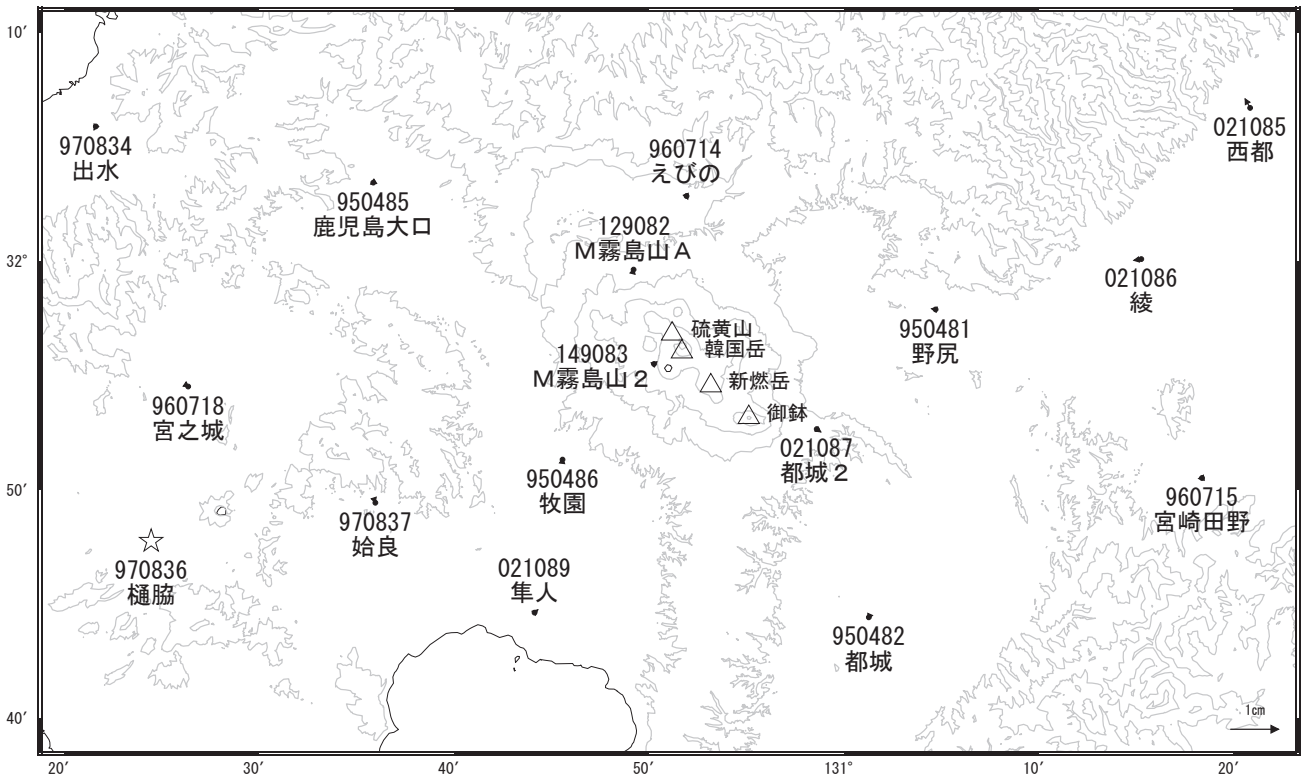


●—[F3:最終解] ○—[R3:速報解]

国土地理院

地殻変動(2015年12月～2016年2月)

基準期間：2015/12/20～2015/12/29 [F3:最終解]
比較期間：2016/02/20～2016/02/29 [R3:速報解]



☆ 固定局: 樋脇(970836)

国土地理院