

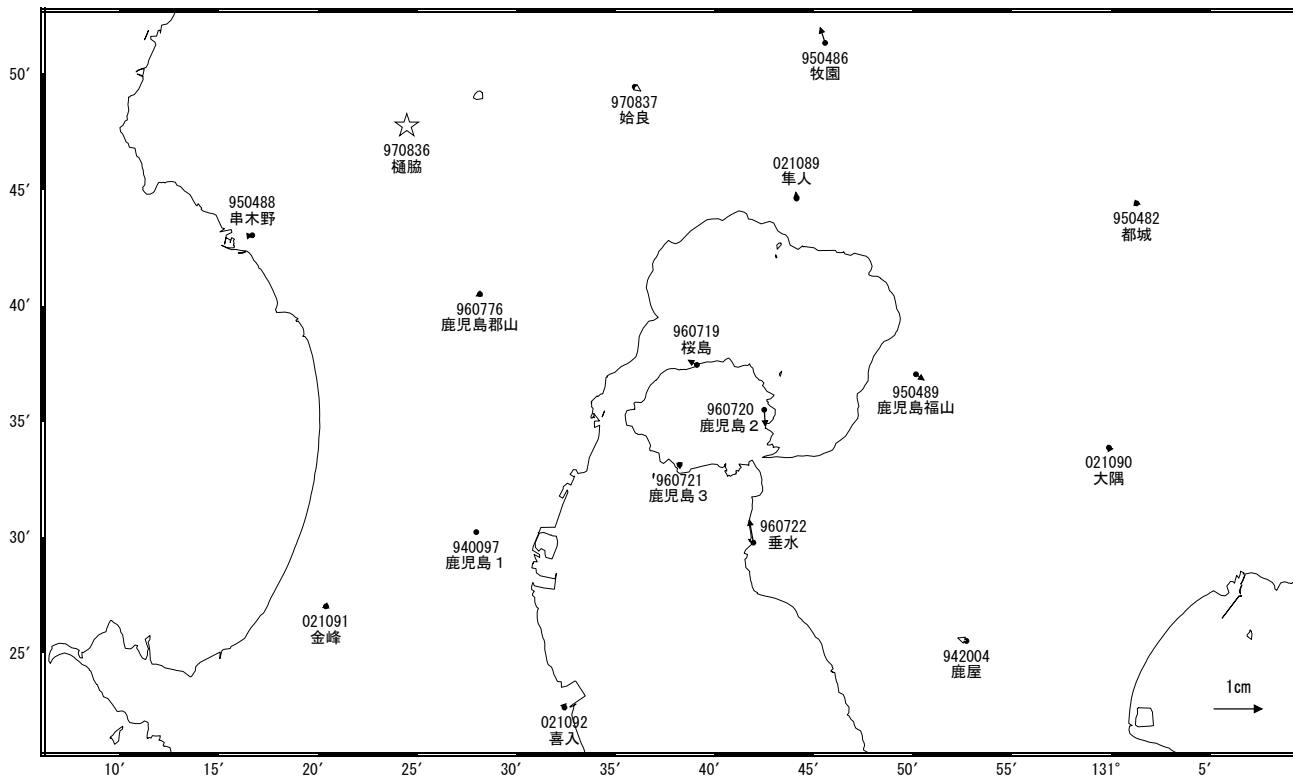
桜島周辺の地殻変動

—GEONET(電子基準点等)による連続観測結果—

桜島島内の基線では、2015年1月上旬頃から伸びの傾向が見られており、2015年8月15日の前後でも伸びが見られましたが、その後はほぼ停滞しています。鹿児島(錦江)湾を挟む一部の基線で、2015年1月上旬頃から伸びの傾向が見られます。

地殻変動(水平) (2015年10月～2016年1月)

基準期間: 2015/10/17～2015/10/26[F3:最終解]
 比較期間: 2016/01/17～2016/01/26[R3:速報解]

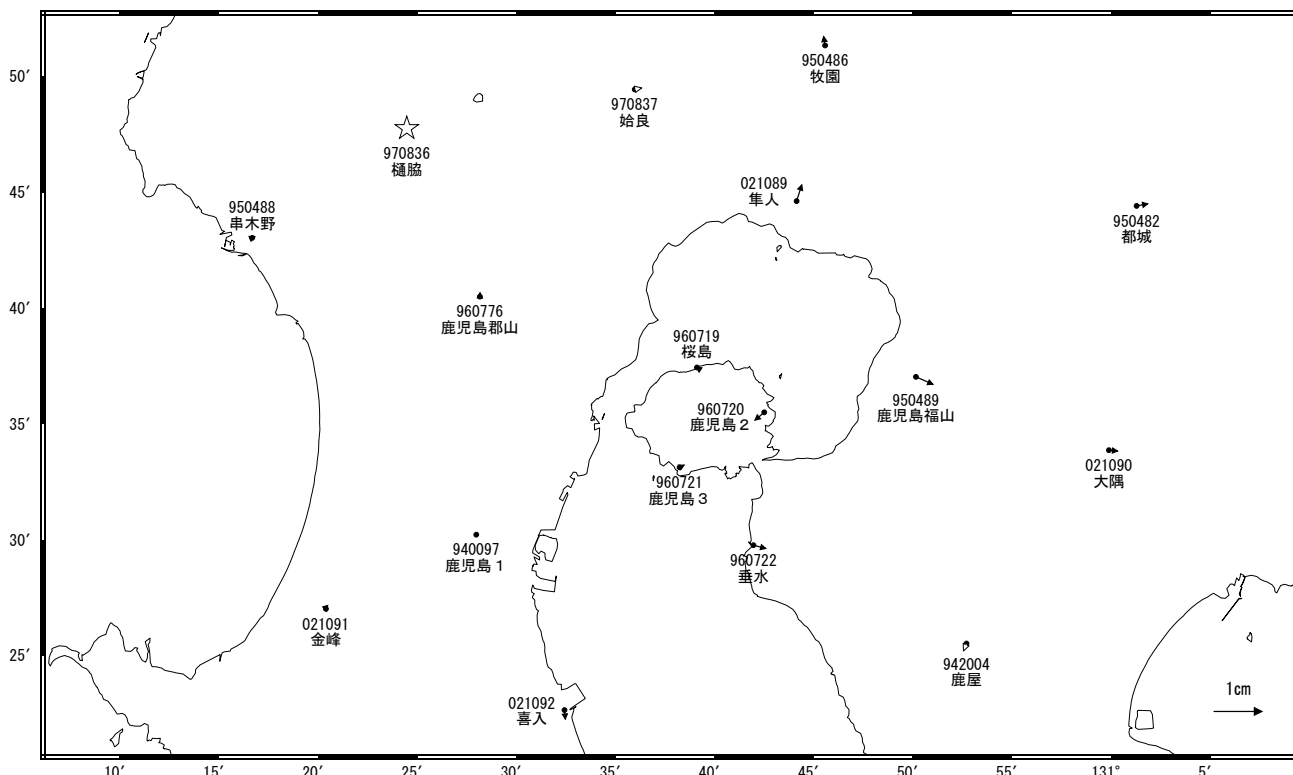


☆ 固定局: 樋脇(970836)

国土地理院

地殻変動(水平) (2015年9月～2015年12月)

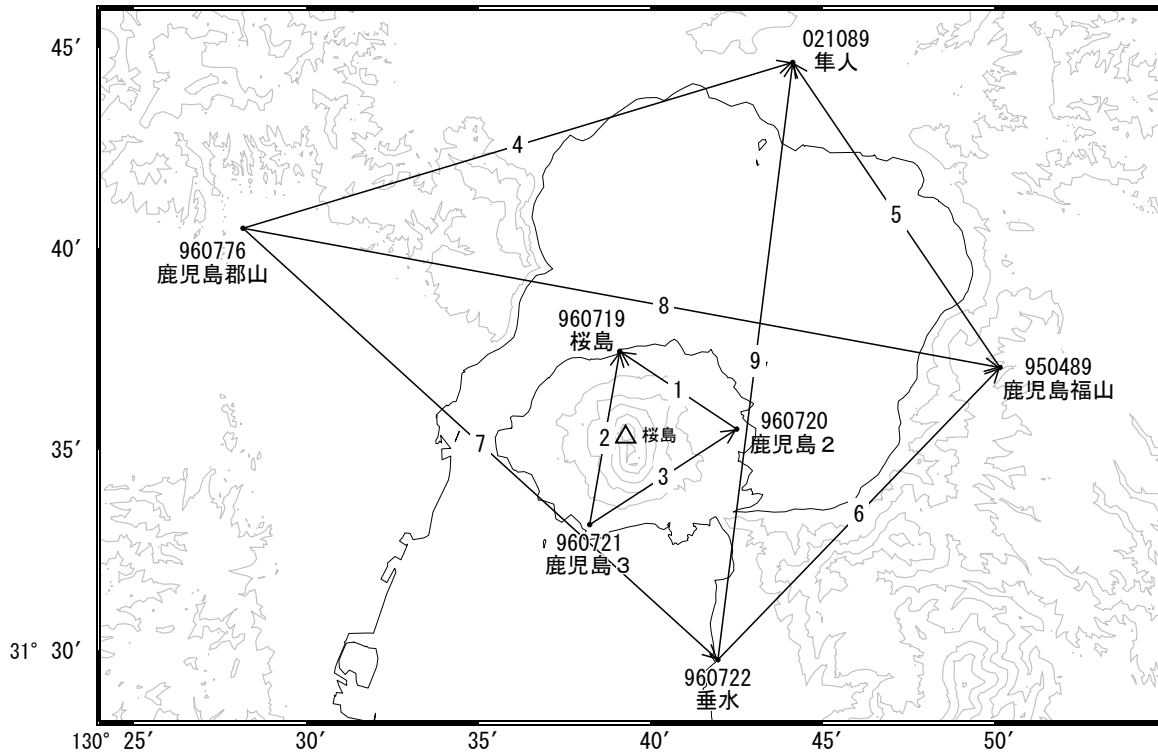
基準期間: 2015/09/17～2015/09/26[F3:最終解]
 比較期間: 2015/12/17～2015/12/26[R3:速報解]



☆ 固定局: 樋脇(970836)

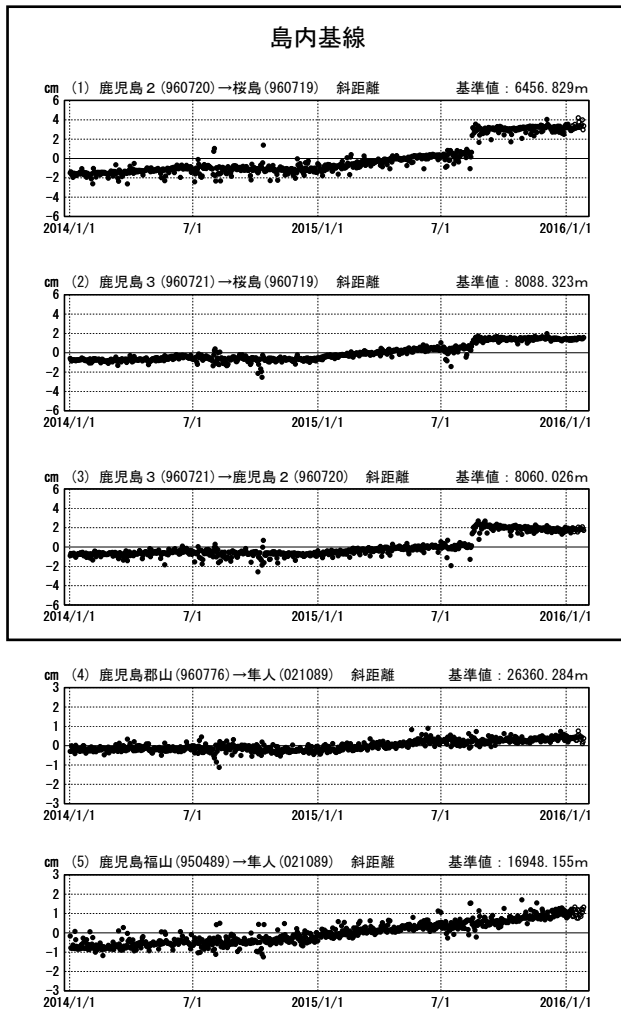
国土地理院

桜島周辺 GNSS連続観測基線図



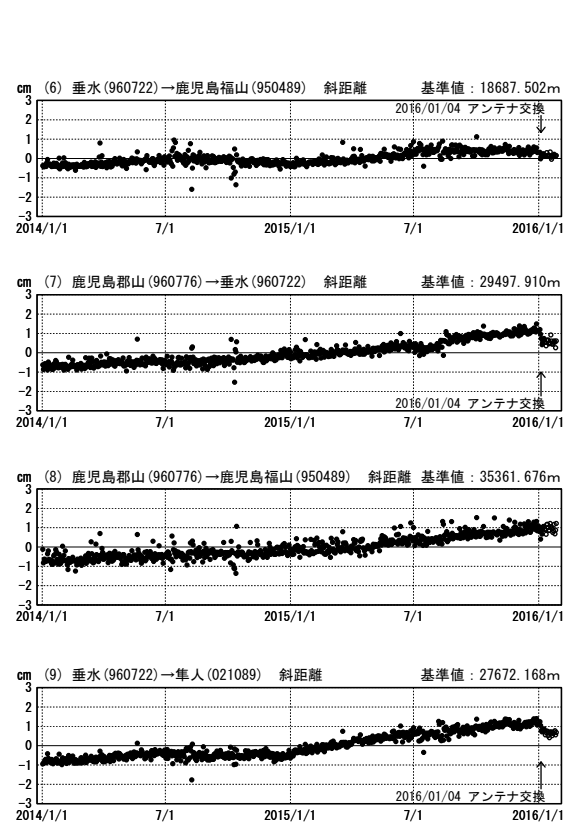
基線変化グラフ

期間: 2014/01/01~2016/01/26 JST



基線変化グラフ

期間: 2014/01/01~2016/01/26 JST



●—[F3:最終解] ○—[R3:速報解]