

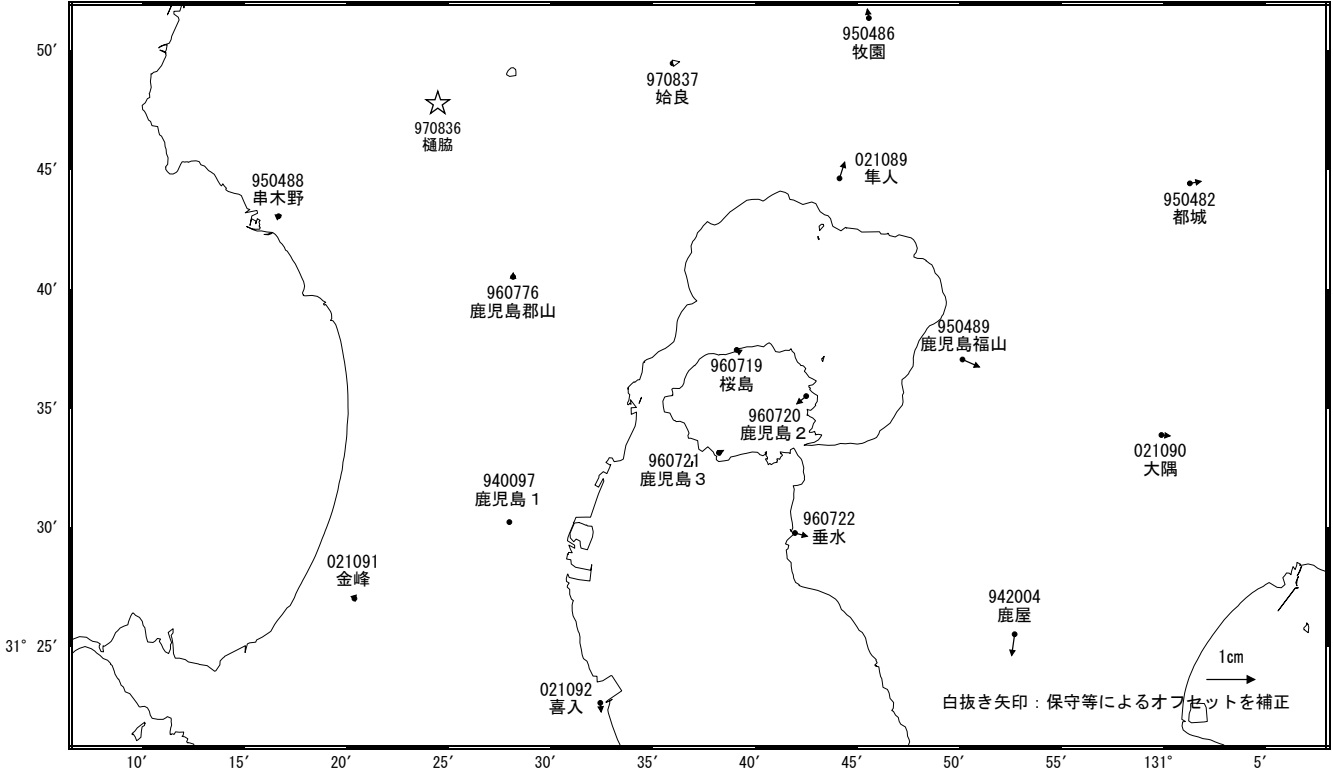
桜島周辺の地殻変動

—GEONET(電子基準点等)による連続観測結果—

桜島島内の基線では、2015年1月上旬頃から伸びの傾向が見られており、2015年8月15日の前後でも伸びが見られましたが、その後はほぼ停滞しています。鹿児島(錦江)湾を挟む一部の基線で、2015年1月上旬頃から伸びの傾向が見られます。

地殻変動(水平) (2015年9月~2015年12月)

基準期間: 2015/09/17~2015/09/26 [F3: 最終解]
比較期間: 2015/12/17~2015/12/26 [R3: 速報解]

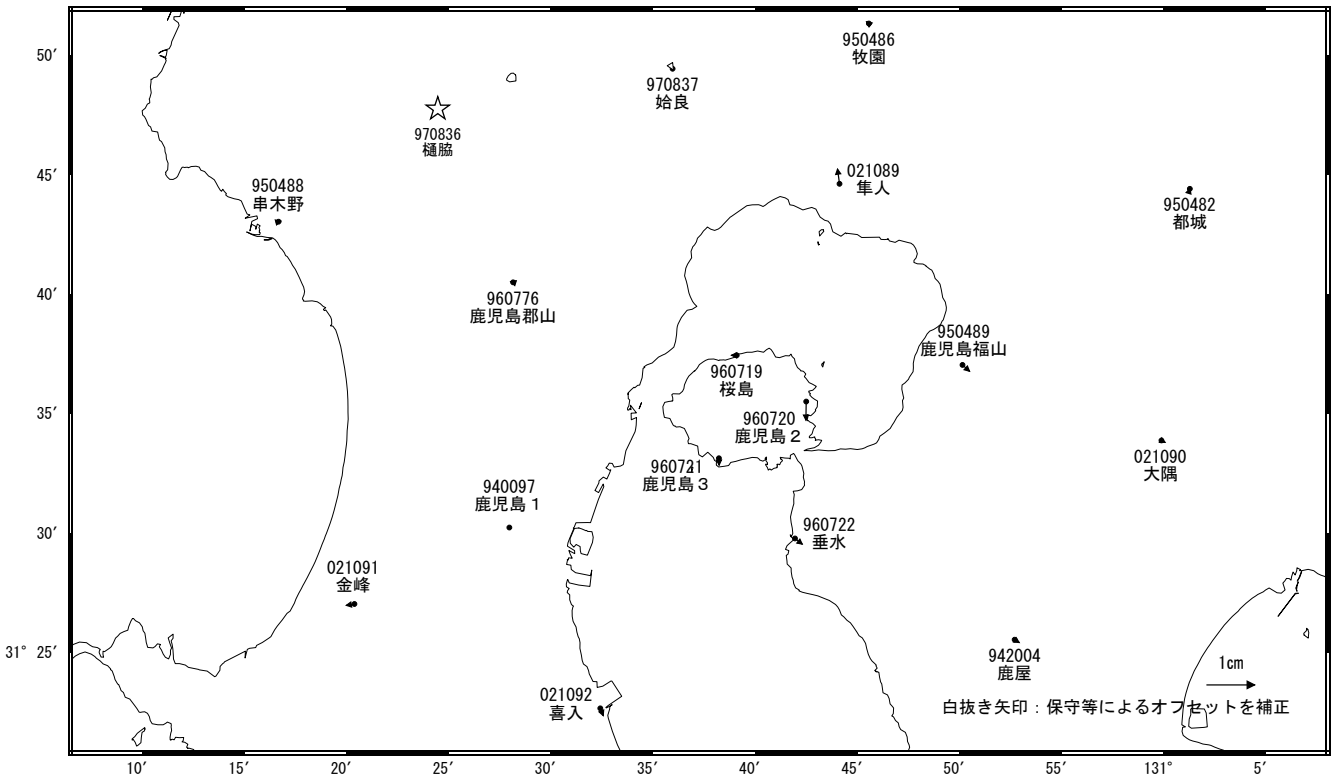


☆ 固定局: 樋脇 (970836)

国土地理院

地殻変動(水平) (2015年8月~2015年11月)

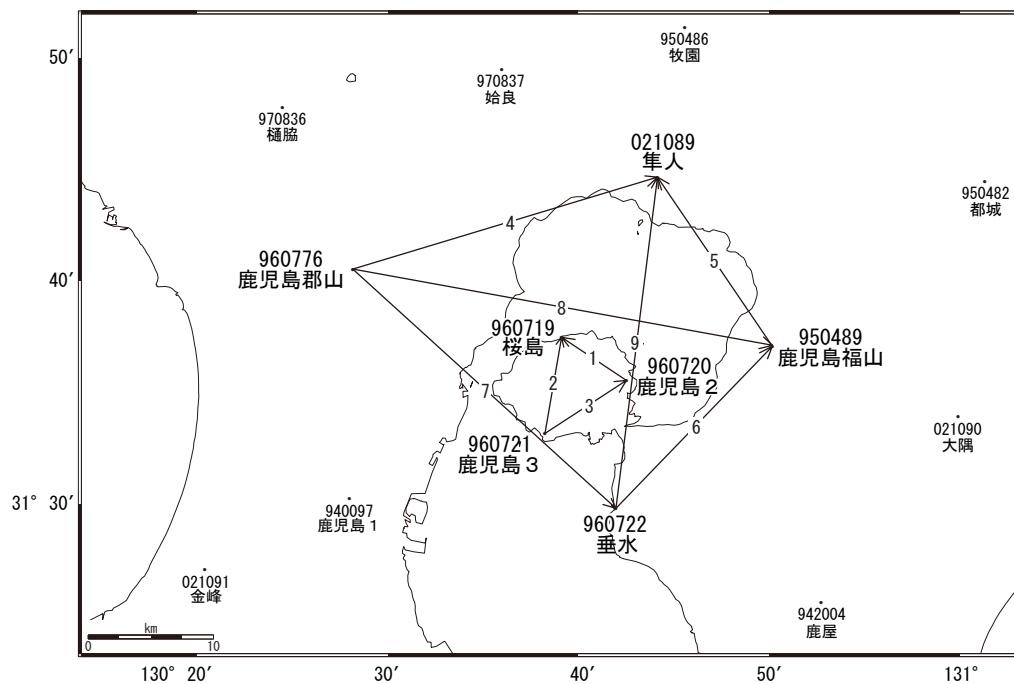
基準期間: 2015/08/17~2015/08/26 [F3: 最終解]
比較期間: 2015/11/17~2015/11/26 [R3: 速報解]



☆ 固定局: 樋脇 (970836)

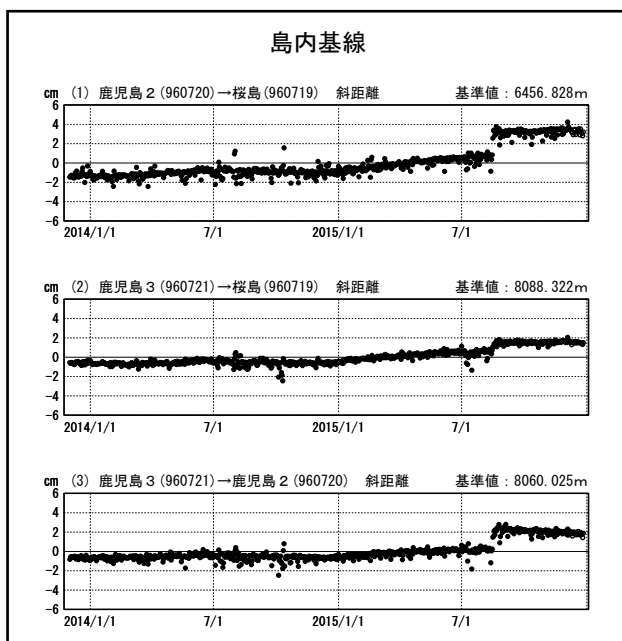
国土地理院

桜島周辺 GNSS連続観測基線図



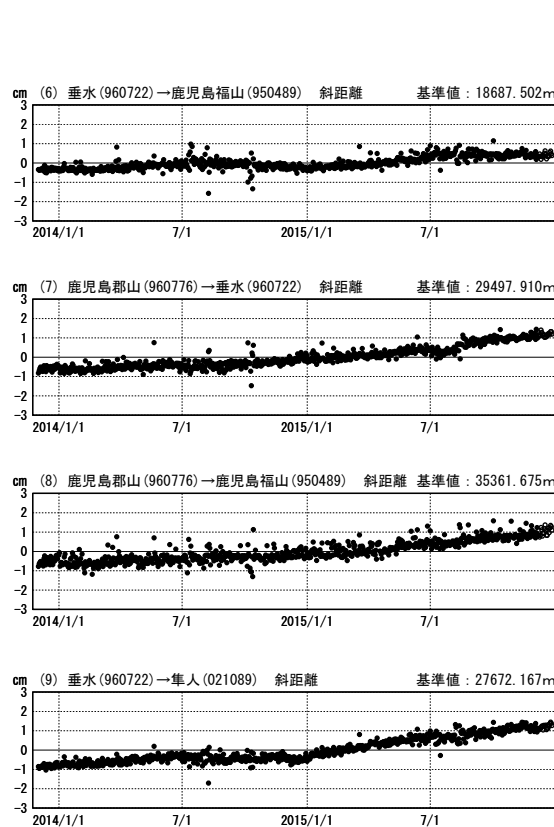
基線変化グラフ

期間：2013/12/01~2015/12/26 JST



基線変化グラフ

期間：2013/12/01~2015/12/26 JST



●— [F3:最終解] ○— [R3:速報解]