

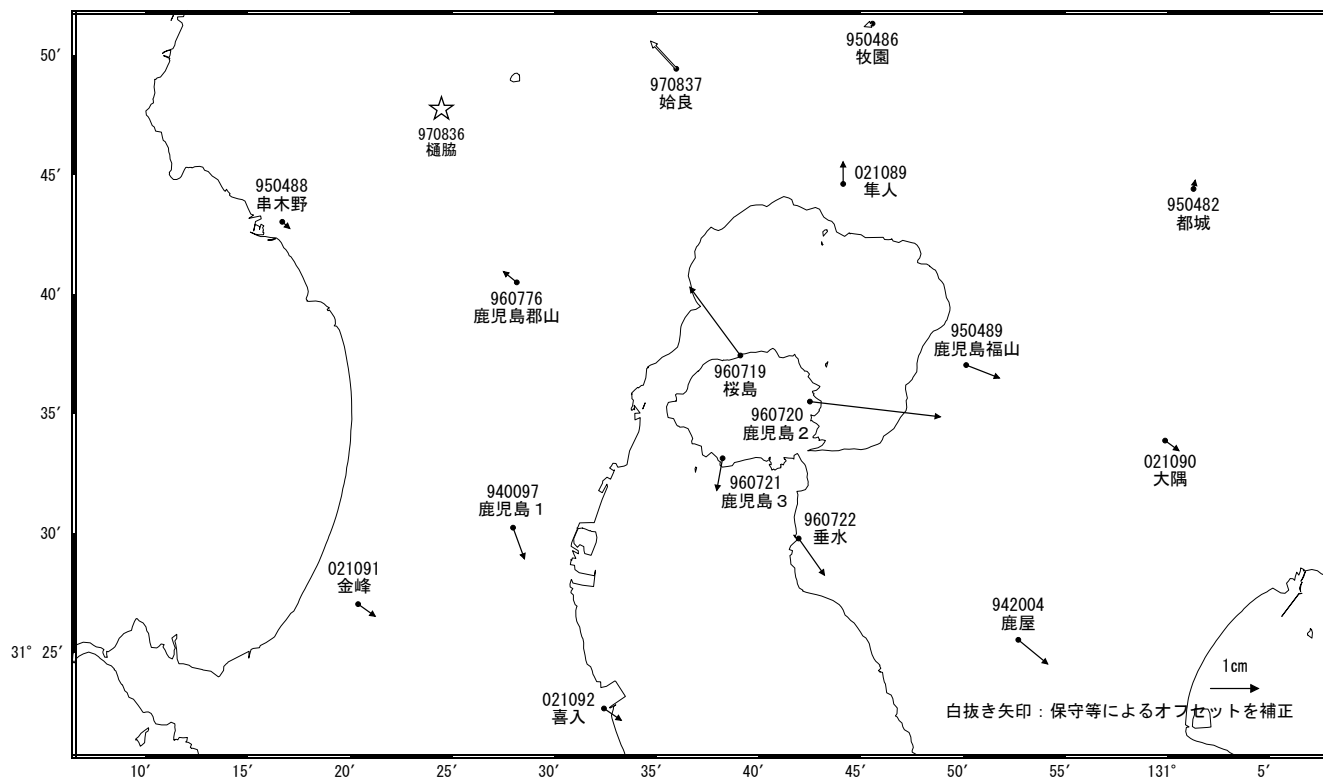
# 桜島周辺の地殻変動

—GEONET(電子基準点等)による連続観測結果—

桜島島内の基線では、2015年1月上旬頃から伸びの傾向が見られます。また、2015年8月15日の前後で伸びが見られます。鹿児島(錦江)湾を挟む一部の基線で見られた長期的な伸びの傾向は、2013年6月頃からほぼ停滞していましたが、2015年1月上旬頃から伸びの傾向が見られます。

## 地殻変動(水平) (2015年6月～2015年9月)

基準期間:2014/06/17～2014/06/26[F3:最終解]  
比較期間:2015/09/17～2015/09/26[R3:速報解]

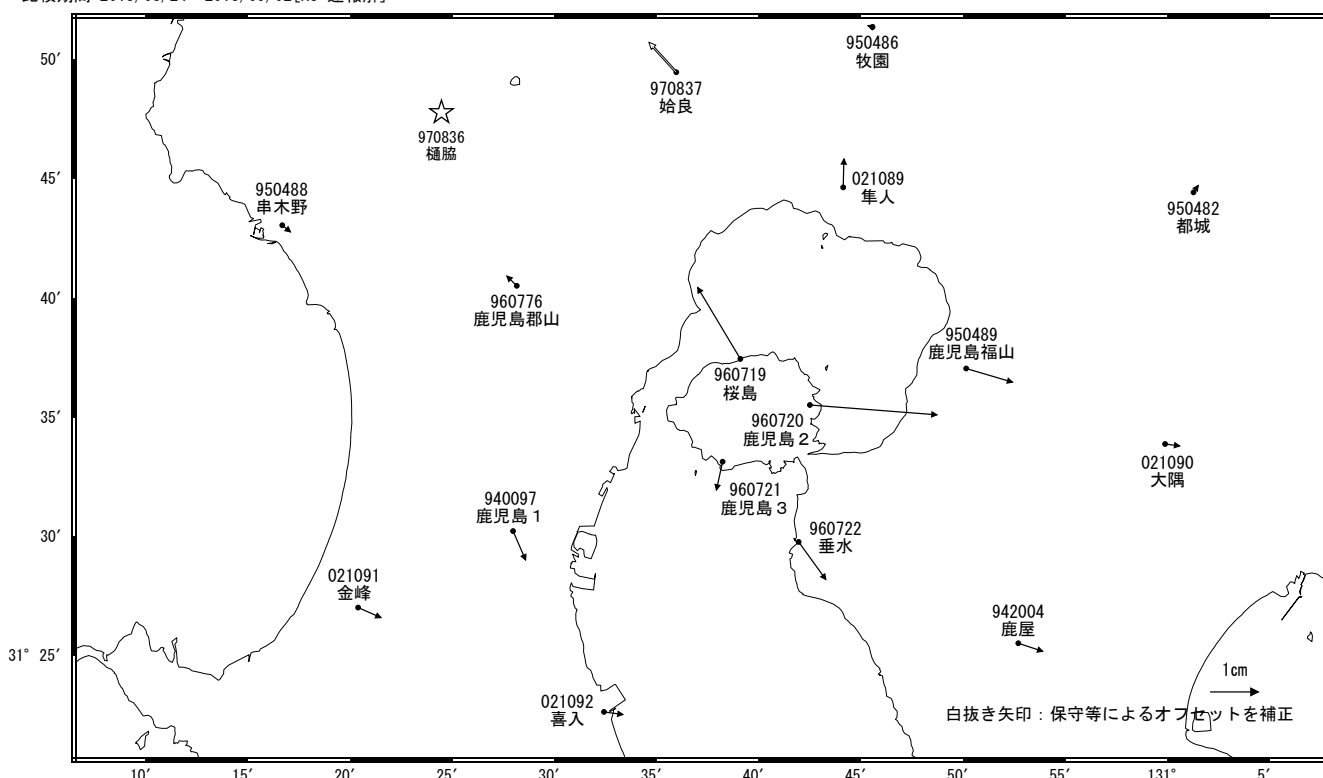


☆ 固定局: 樋脇(970836)

国土地理院

## 地殻変動(水平) (2015年5月～2015年8月)

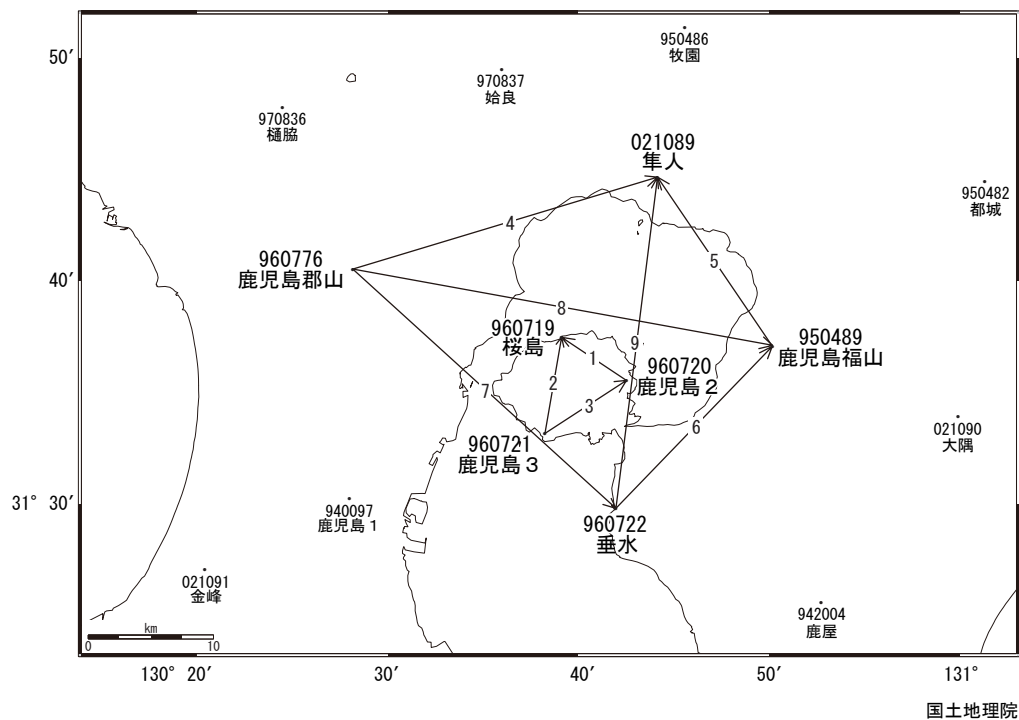
基準期間:2014/05/24～2014/06/02[F3:最終解]  
比較期間:2015/08/24～2015/09/02[R3:速報解]



☆ 固定局: 樋脇(970836)

国土地理院

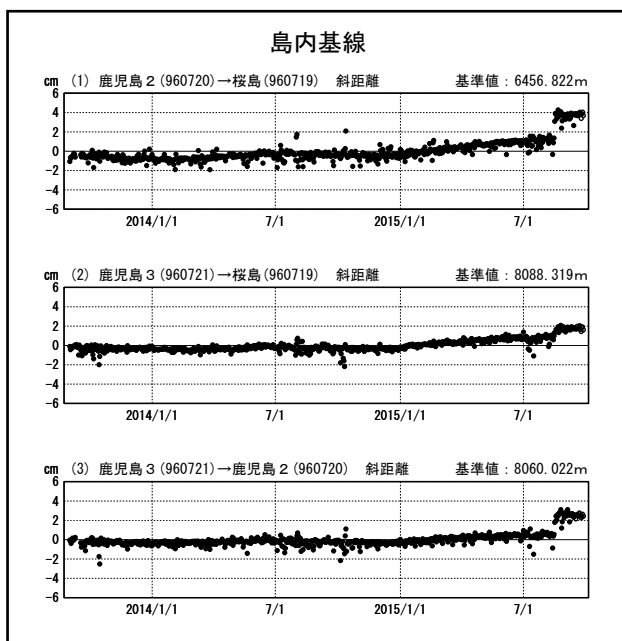
# 桜島周辺 GNSS連続観測基線図



国土地理院

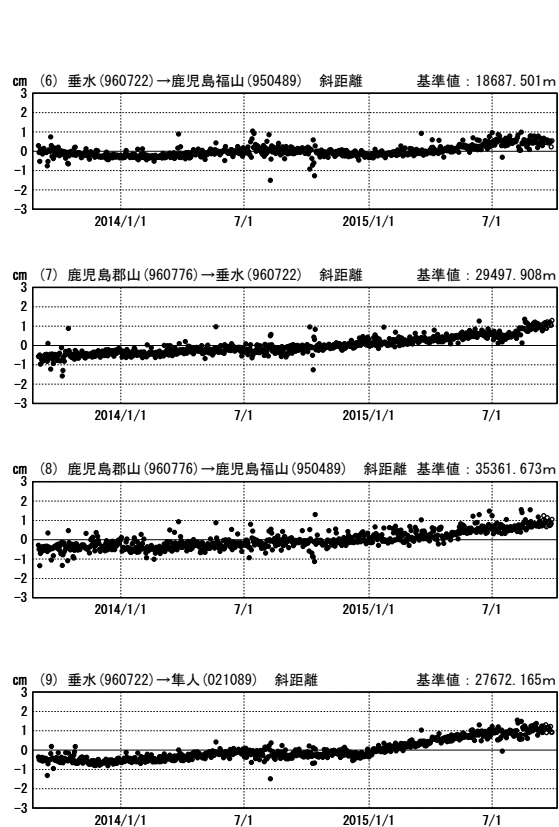
## 基線変化グラフ

期間：2013/09/01~2015/09/26 JST



## 基線変化グラフ

期間：2013/09/01~2015/09/26 JST



●—[F3:最終解] ○—[R3:速報解]

国土地理院