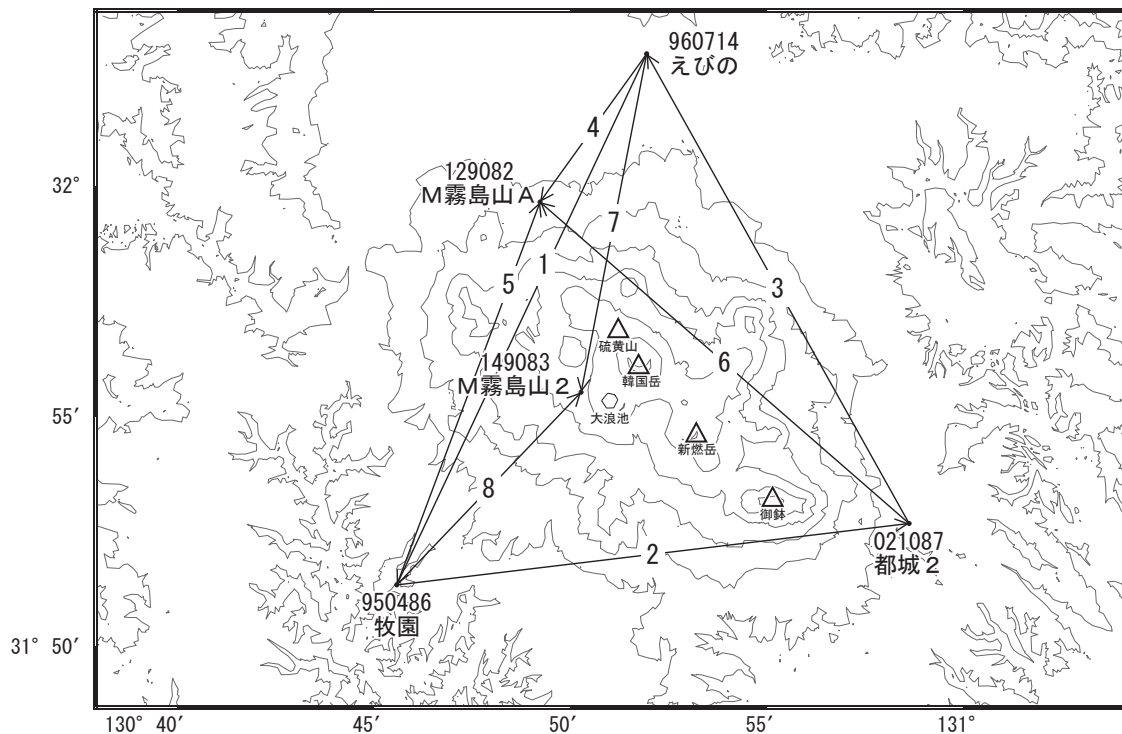


霧島山周辺の地殻変動

—GEONET(電子基準点等)による連続観測結果—

霧島山周辺では、「えびの」—「牧園」基線で2013年12月頃から伸びの傾向が見られていましたが、2015年1月頃から停滞しています。

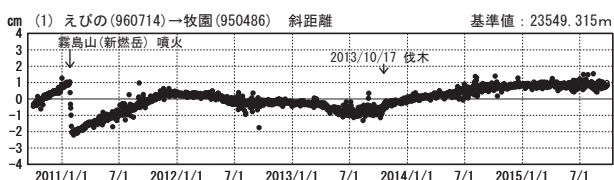
霧島山周辺 GNSS連続観測基線図



国土地理院

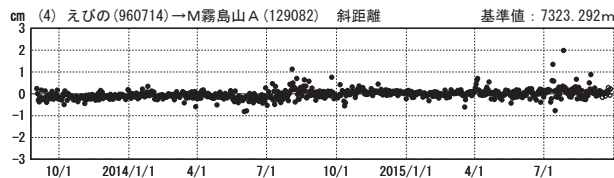
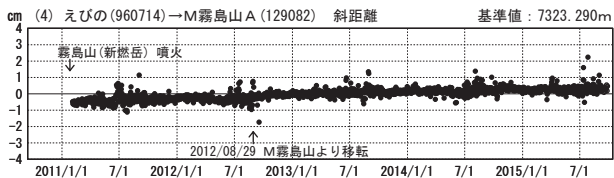
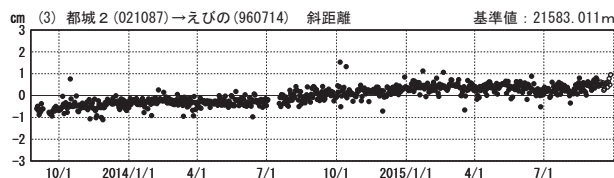
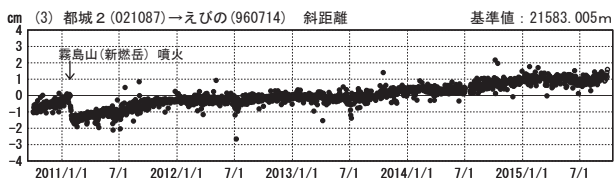
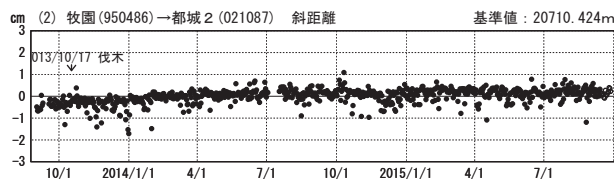
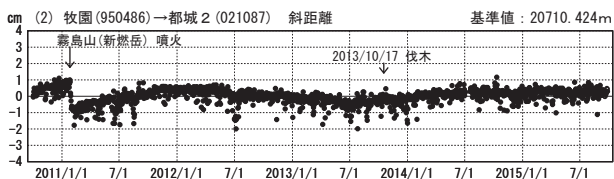
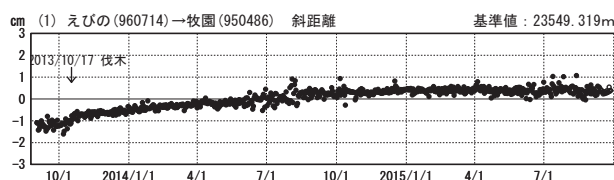
基線変化グラフ

期間: 2010/10/01~2015/09/26 JST



基線変化グラフ

期間: 2013/09/01~2015/09/26 JST


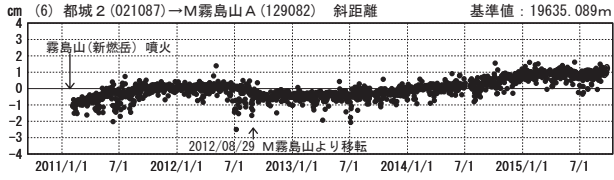
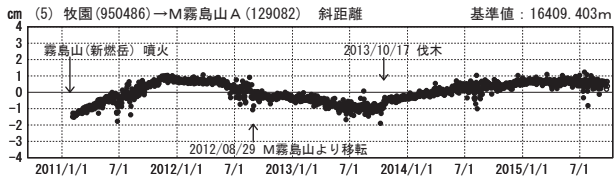


●—[F3:最終解] ○—[R3:速報解]

国土地理院

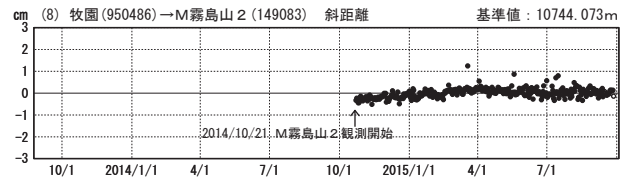
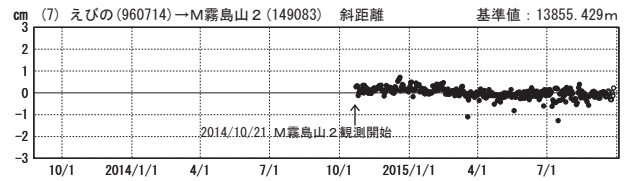
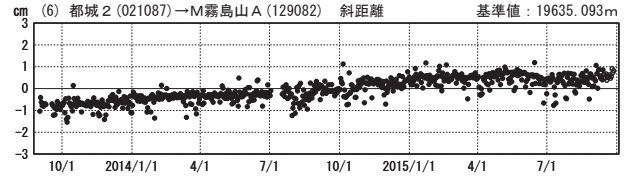
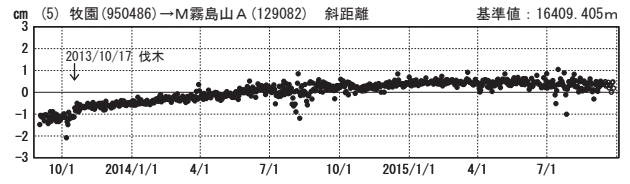
基線変化グラフ

期間：2010/10/01～2015/09/26 JST



基線変化グラフ

期間：2013/09/01～2015/09/26 JST

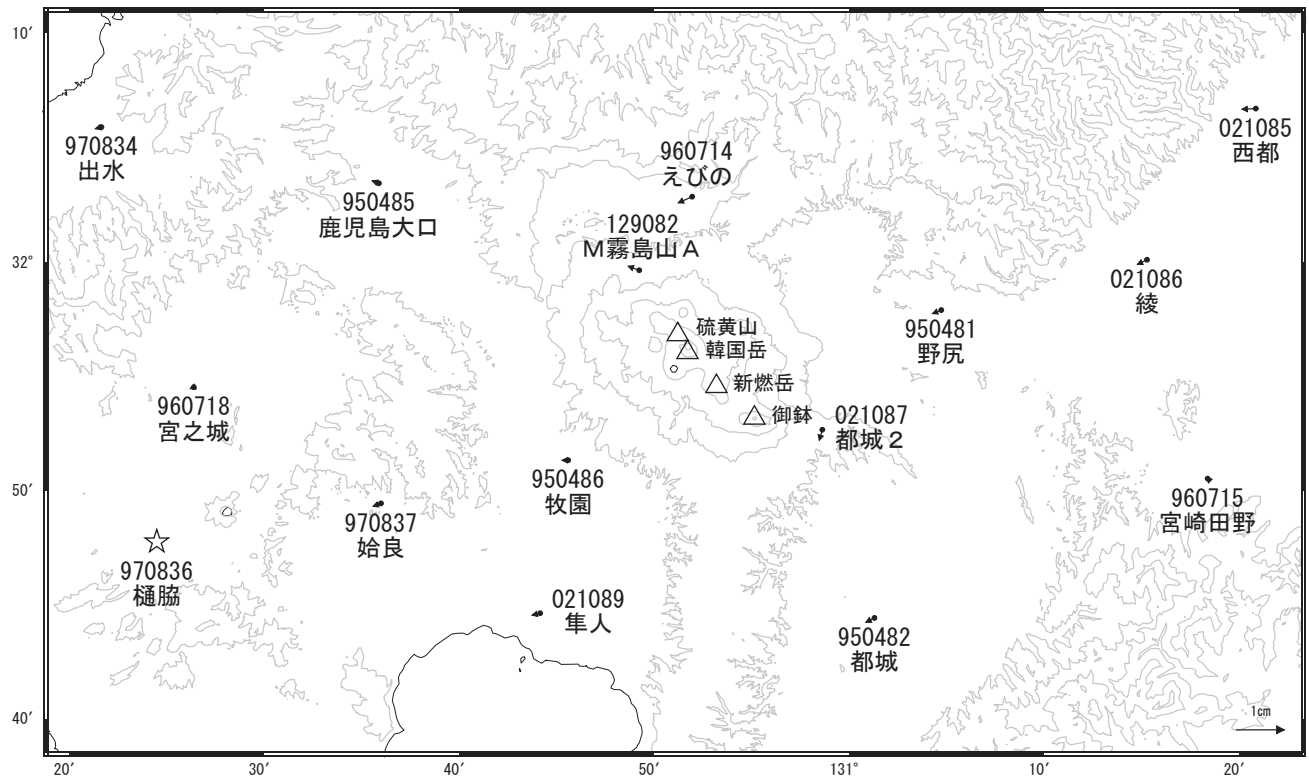


●—[F3:最終解] ○—[R3:速報解]

国土地理院

地殻変動(2015年7月～2015年9月)

基準期間：2015/07/17～2015/07/26 [F3:最終解]
比較期間：2015/09/17～2015/09/26 [R3:速報解]



☆ 固定局：樋脇(970836)

国土地理院