

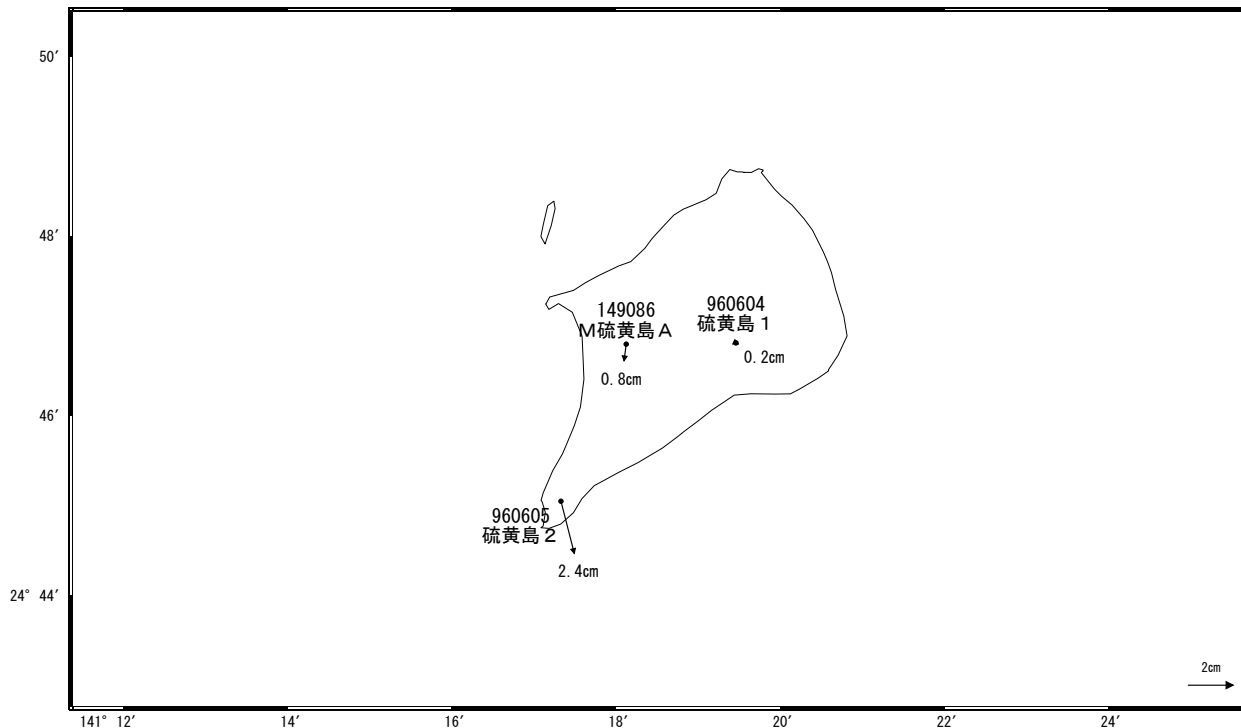
いおう とう  
**硫黄島周辺の地殻変動**

—GEONET(電子基準点等)による連続観測結果—

硫黄島の「硫黄島1」及び「M硫黄島A」は、2015年3月頃から隆起速度が上がっています。「硫黄島1」では2015年4月中旬頃から西向きの変動速度が上がっていましたが、7月以降は以前の速度まで戻っています。

**地殻変動(水平)**

基準期間: 2015/08/17~2015/08/26 [F3: 最終解]  
 比較期間: 2015/09/17~2015/09/26 [R3: 速報解]

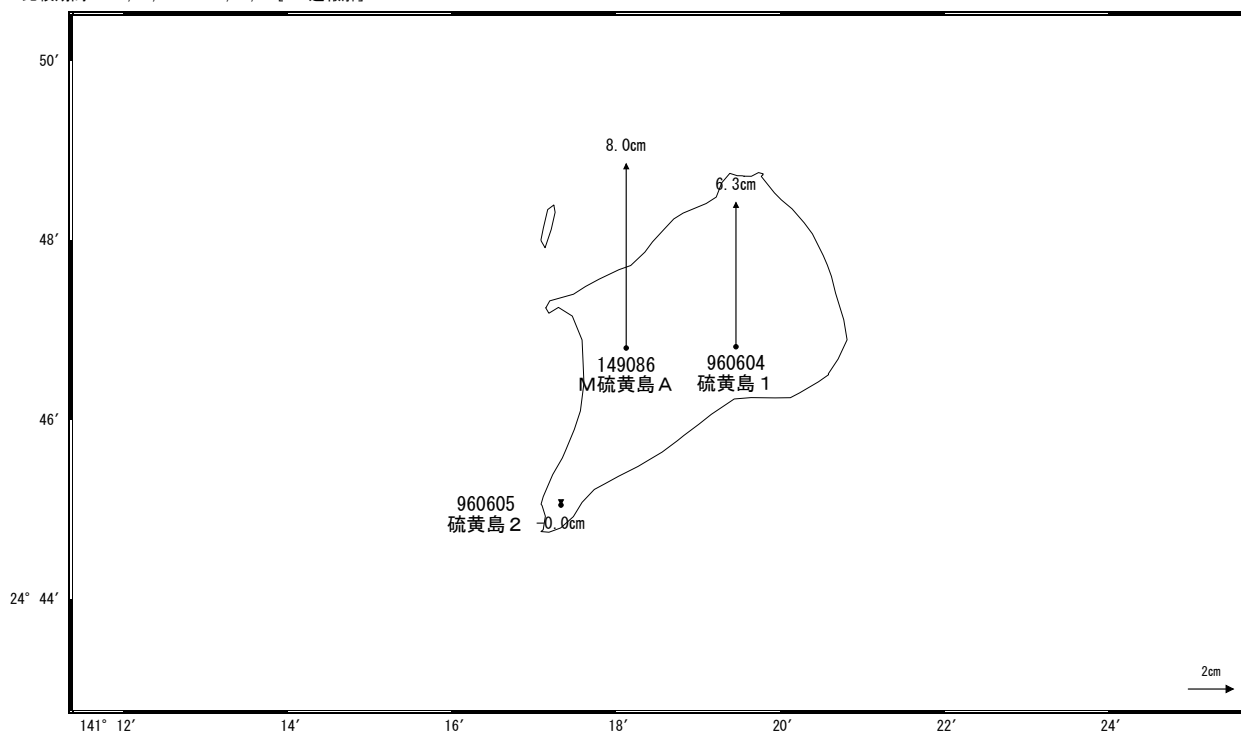


☆ 固定局: 父島 A (052007)

国土地理院

**地殻変動(上下)**

基準期間: 2015/08/17~2015/08/26 [F3: 最終解]  
 比較期間: 2015/09/17~2015/09/26 [R3: 速報解]

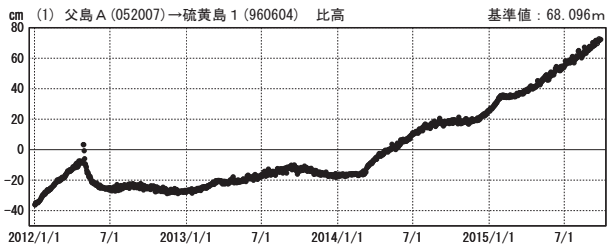
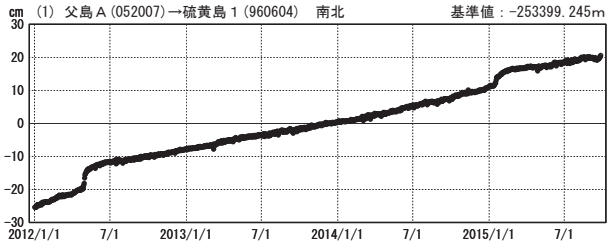
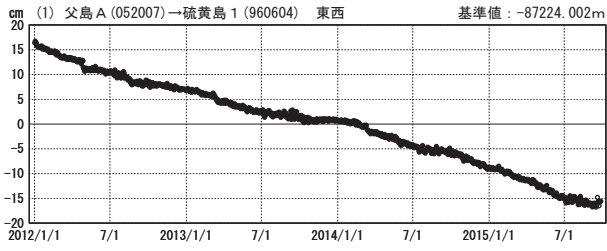


☆ 固定局: 父島 A (052007)

国土地理院

### 成分変化グラフ

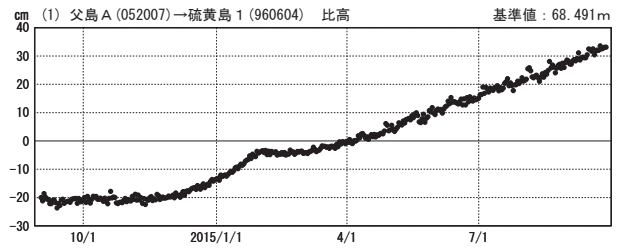
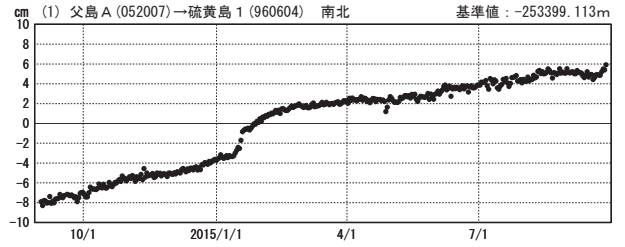
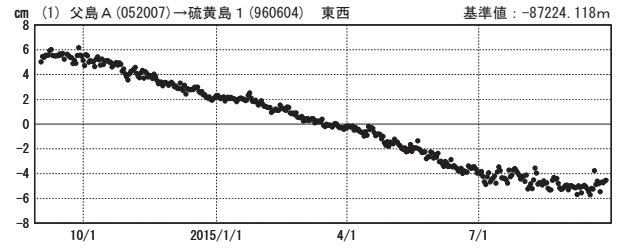
期間：2012/01/01~2015/09/26 JST



●---[F3:最終解] ○---[R3:速報解]

### 成分変化グラフ

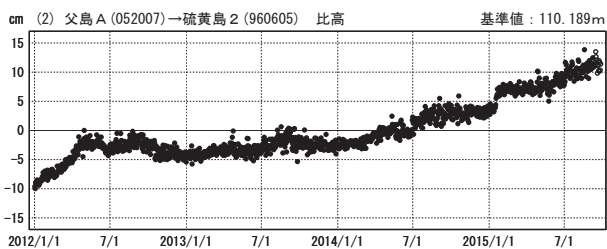
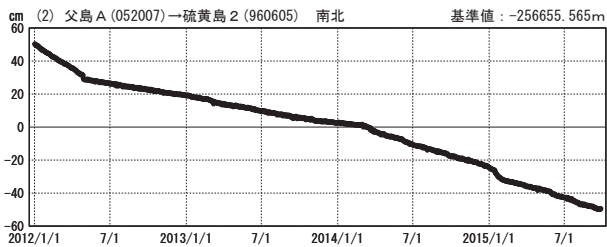
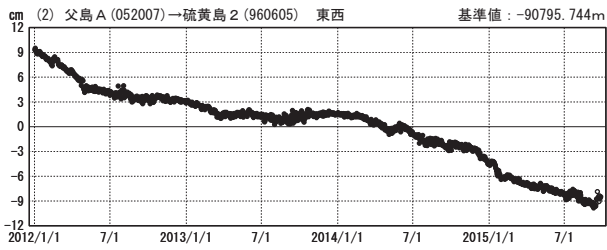
期間：2014/09/01~2015/09/26 JST



国土地理院

### 成分変化グラフ

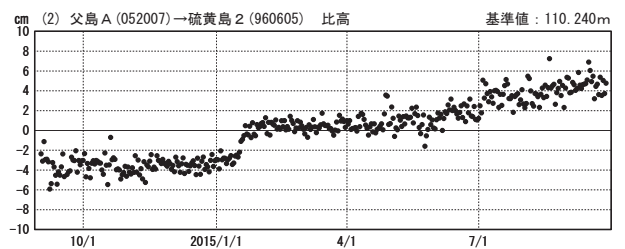
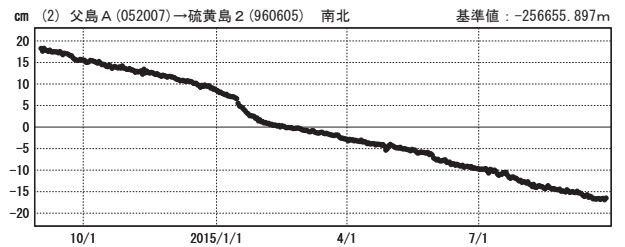
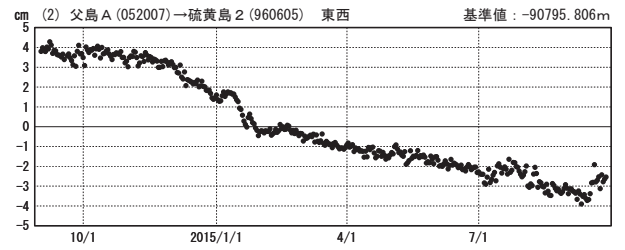
期間：2012/01/01~2015/09/26 JST



●---[F3:最終解] ○---[R3:速報解]

### 成分変化グラフ

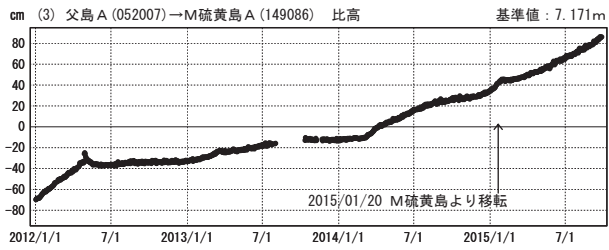
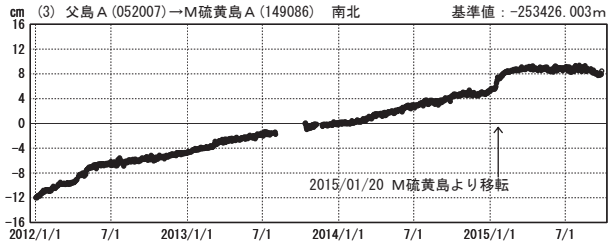
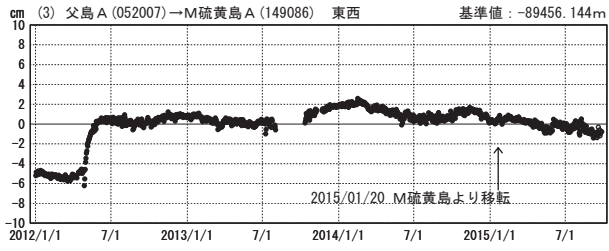
期間：2014/09/01~2015/09/26 JST



国土地理院

### 成分変化グラフ

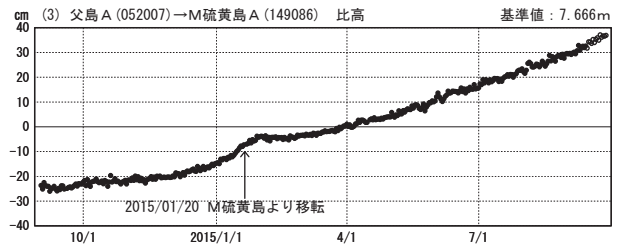
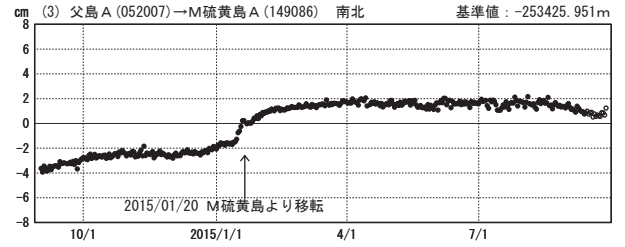
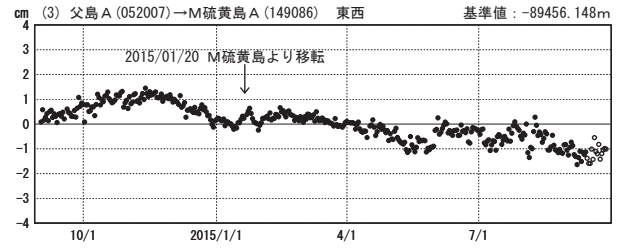
期間：2012/01/01～2015/09/26 JST



●---[F3:最終解] ○---[R3:速報解]

### 成分変化グラフ

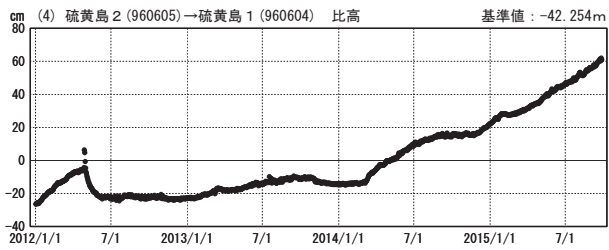
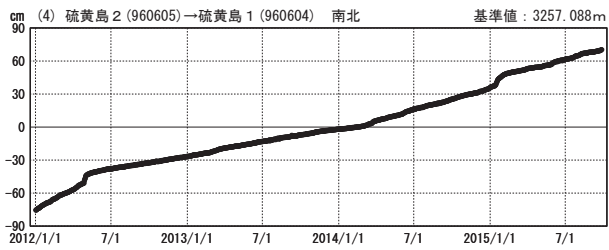
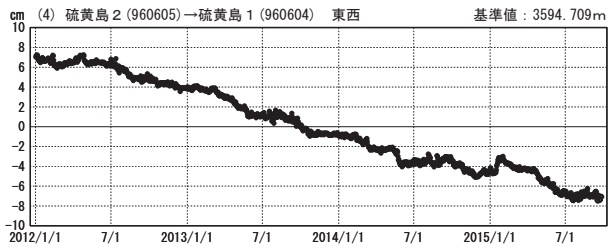
期間：2014/09/01～2015/09/26 JST



国土地理院

### 成分変化グラフ

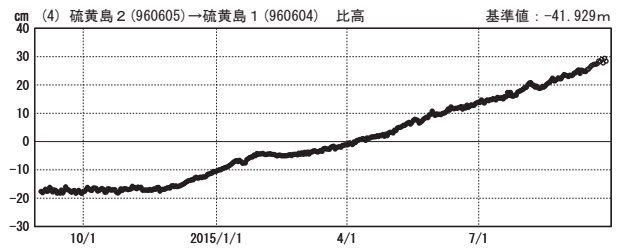
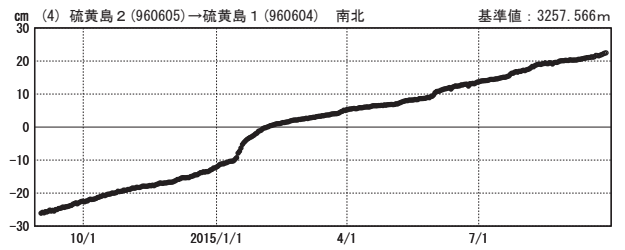
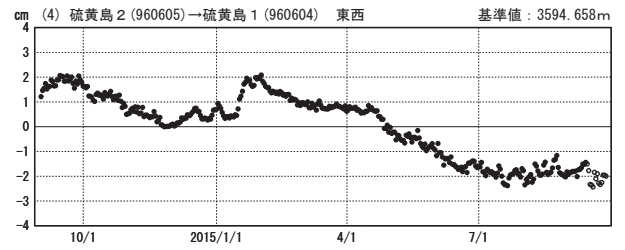
期間：2012/01/01～2015/09/26 JST



●---[F3:最終解] ○---[R3:速報解]

### 成分変化グラフ

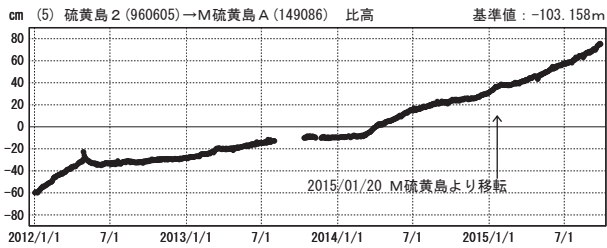
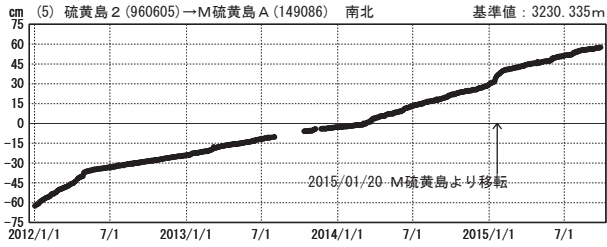
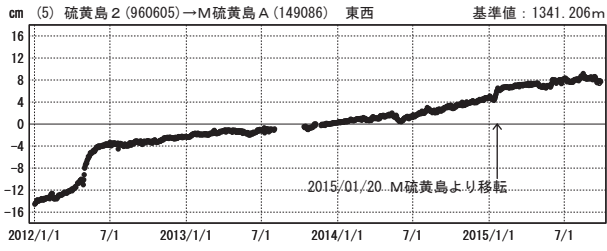
期間：2014/09/01～2015/09/26 JST



国土地理院

### 成分変化グラフ

期間：2012/01/01～2015/09/26 JST

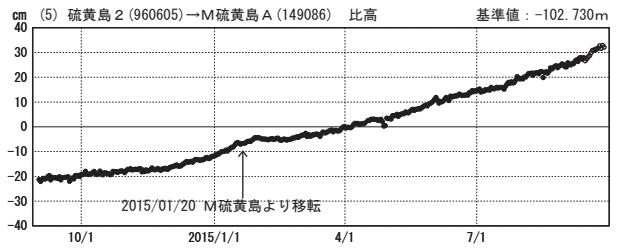
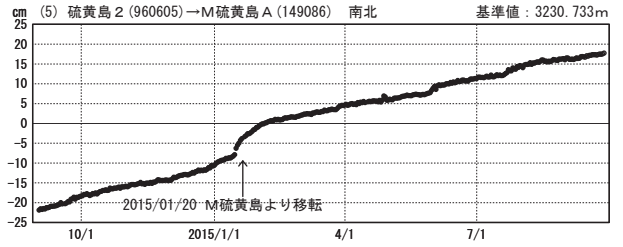
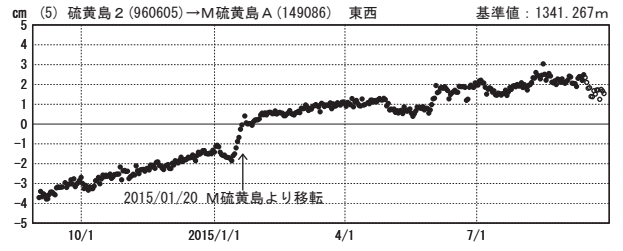


●---[F3:最終解] ○---[R3:速報解]

国土地理院

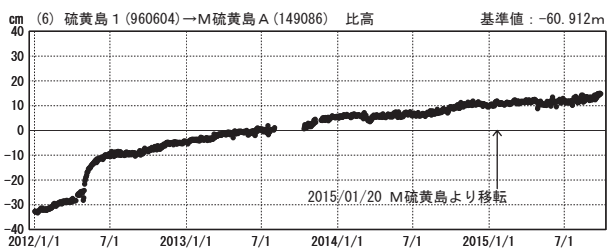
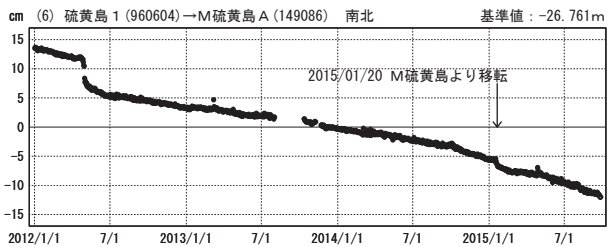
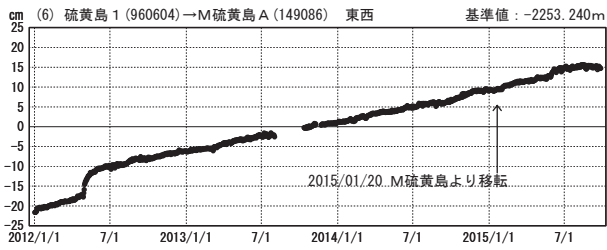
### 成分変化グラフ

期間：2014/09/01～2015/09/26 JST



### 成分変化グラフ

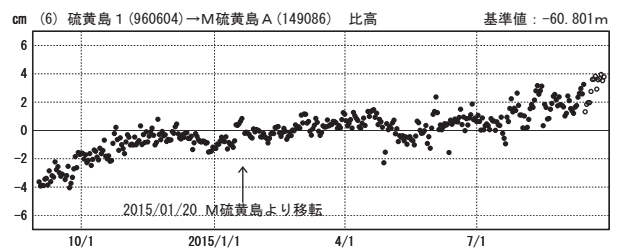
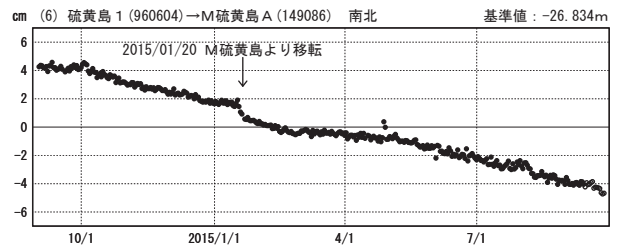
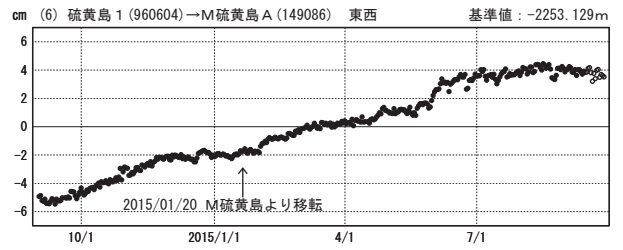
期間：2012/01/01～2015/09/26 JST



●---[F3:最終解] ○---[R3:速報解]

### 成分変化グラフ

期間：2014/09/01～2015/09/26 JST



国土地理院