

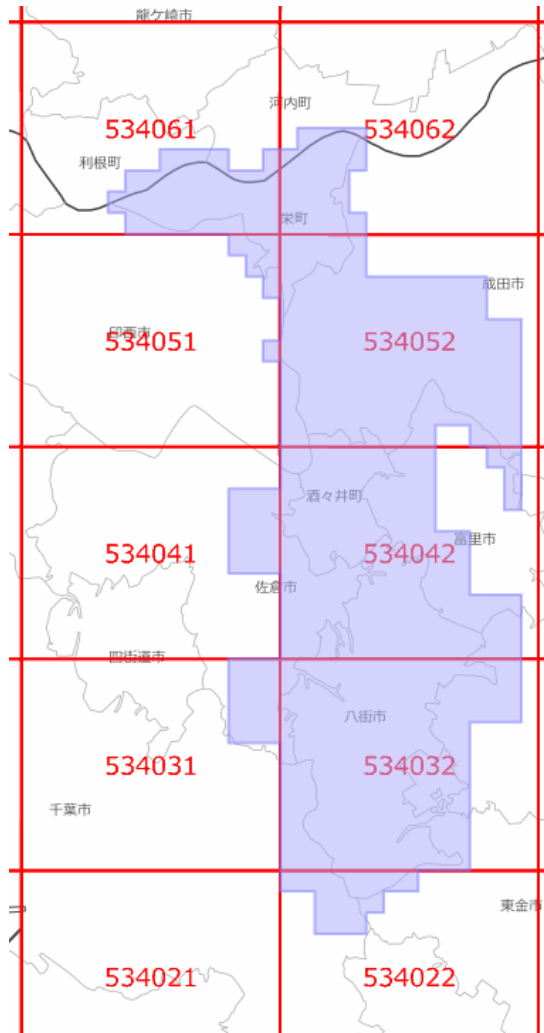




# 面的更新による概ねの更新範囲 (平成27年9月28日更新)

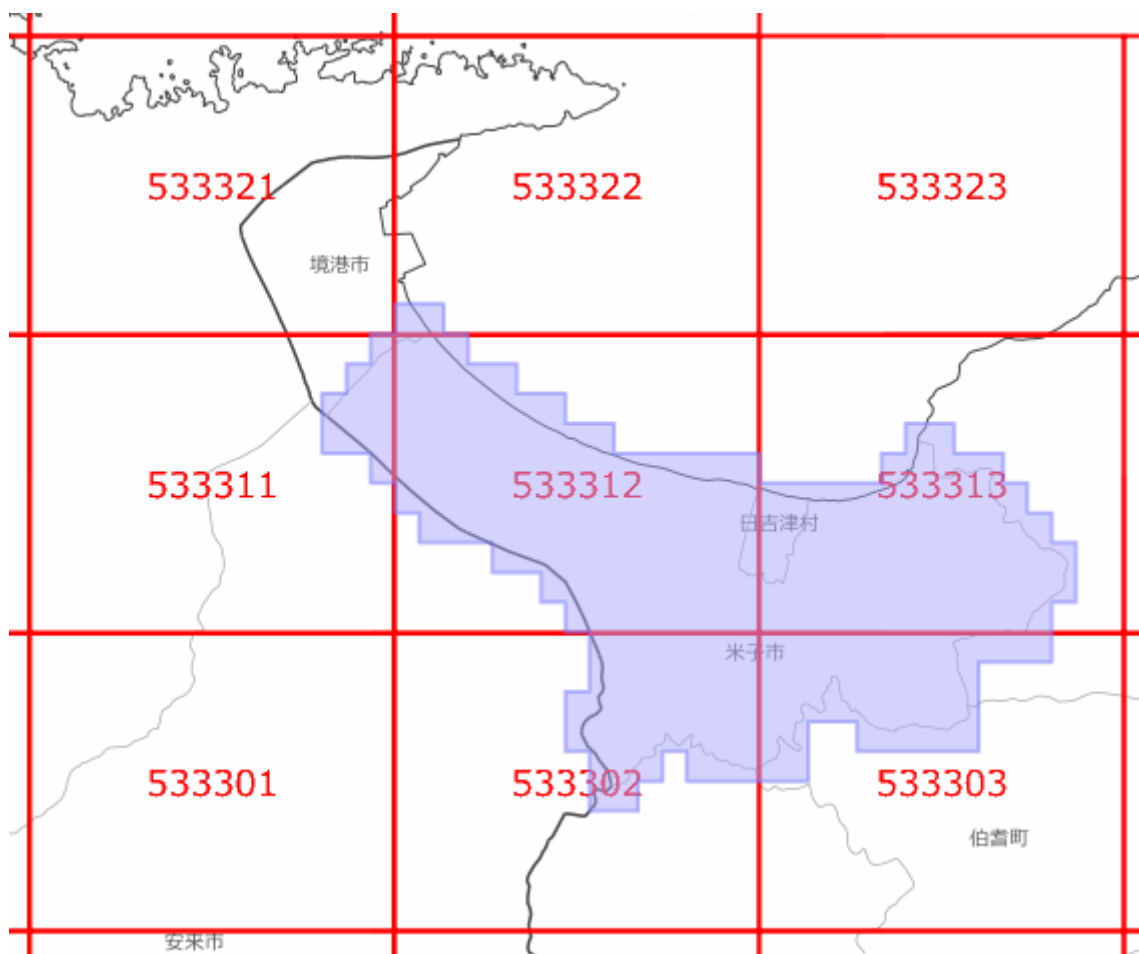
 : 概ねの更新範囲  
 : 2次メッシュ番号



使用した原典資料	原典資料の測量年月
都市計画基図 (成田市)	平成22年12月～平成24年3月
都市計画基図 (八街市)	平成24年10月～平成25年3月
都市計画基図 (酒々井町)	平成24年10月～平成25年3月
都市計画基図 (栄町)	平成24年10月～平成25年3月



# 面的更新による概ねの更新範囲 (平成27年9月28日更新)

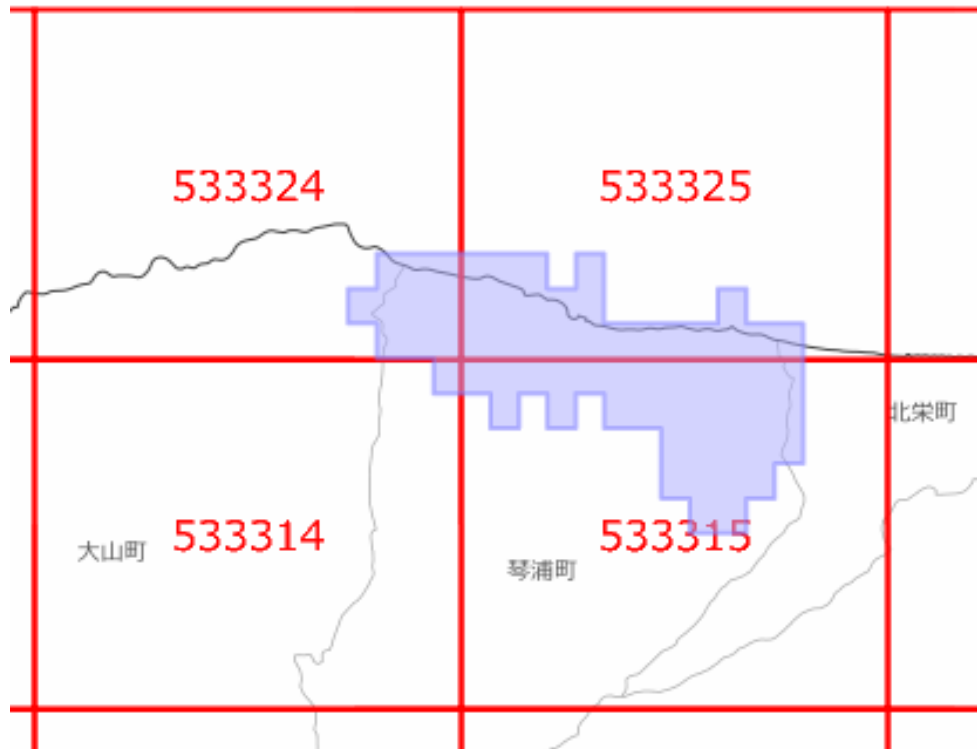
 : 概ねの更新範囲  
 : 2次メッシュ番号



使用した原典資料	原典資料の測量年月
都市計画基図 (米子市)	平成24年11月～平成25年3月
都市計画基図 (日吉津村)	平成24年11月～平成25年3月

# 面的更新による概ねの更新範囲 (平成27年9月28日更新)


-  : 概ねの更新範囲
-  : 2次メッシュ番号

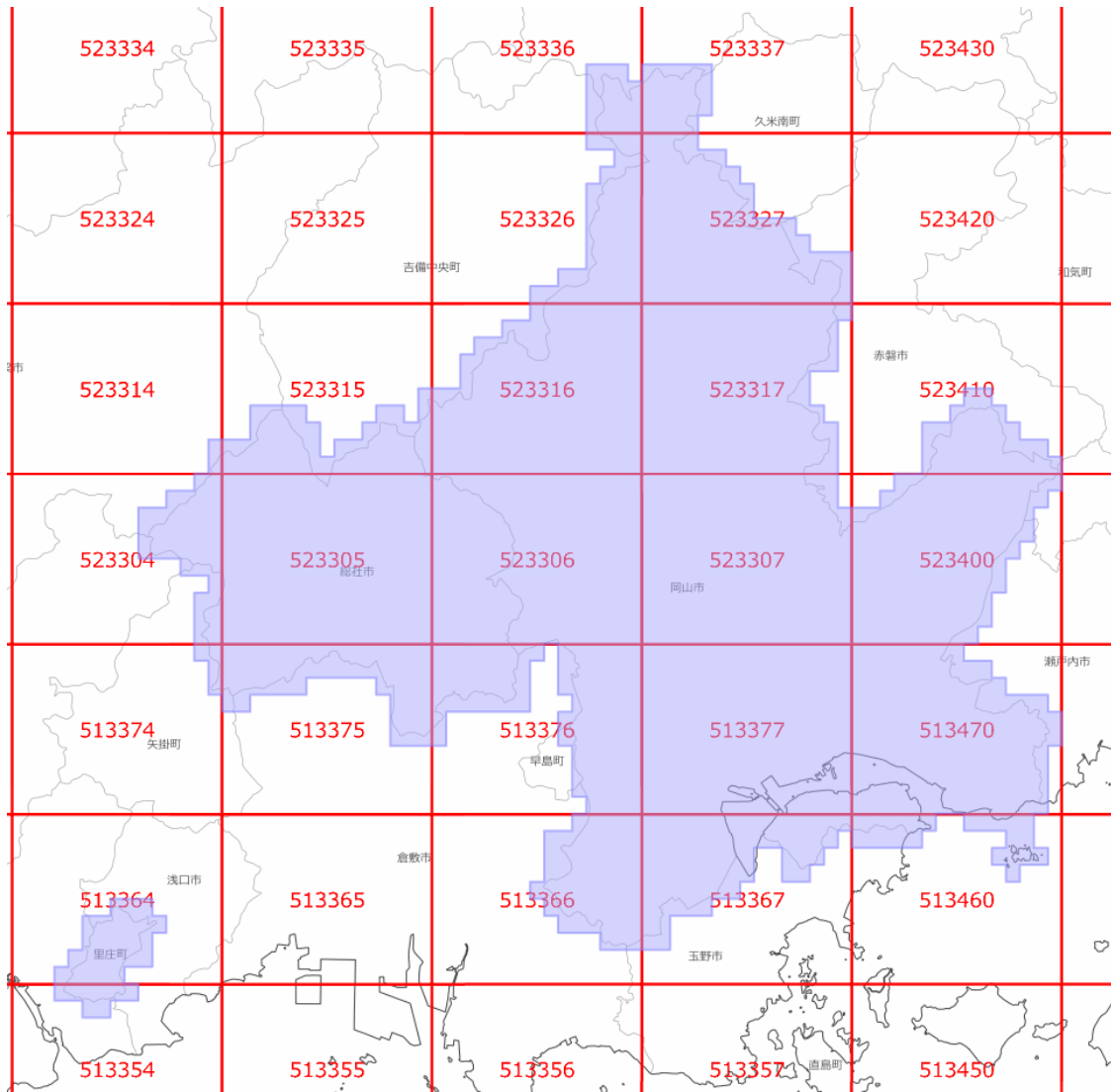


使用した原典資料	原典資料の測量年月
都市計画基図（琴浦町）	平成25年7月～平成25年12月

# 面的更新による概ねの更新範囲 (平成27年9月28日更新)



 : 概ねの更新範囲

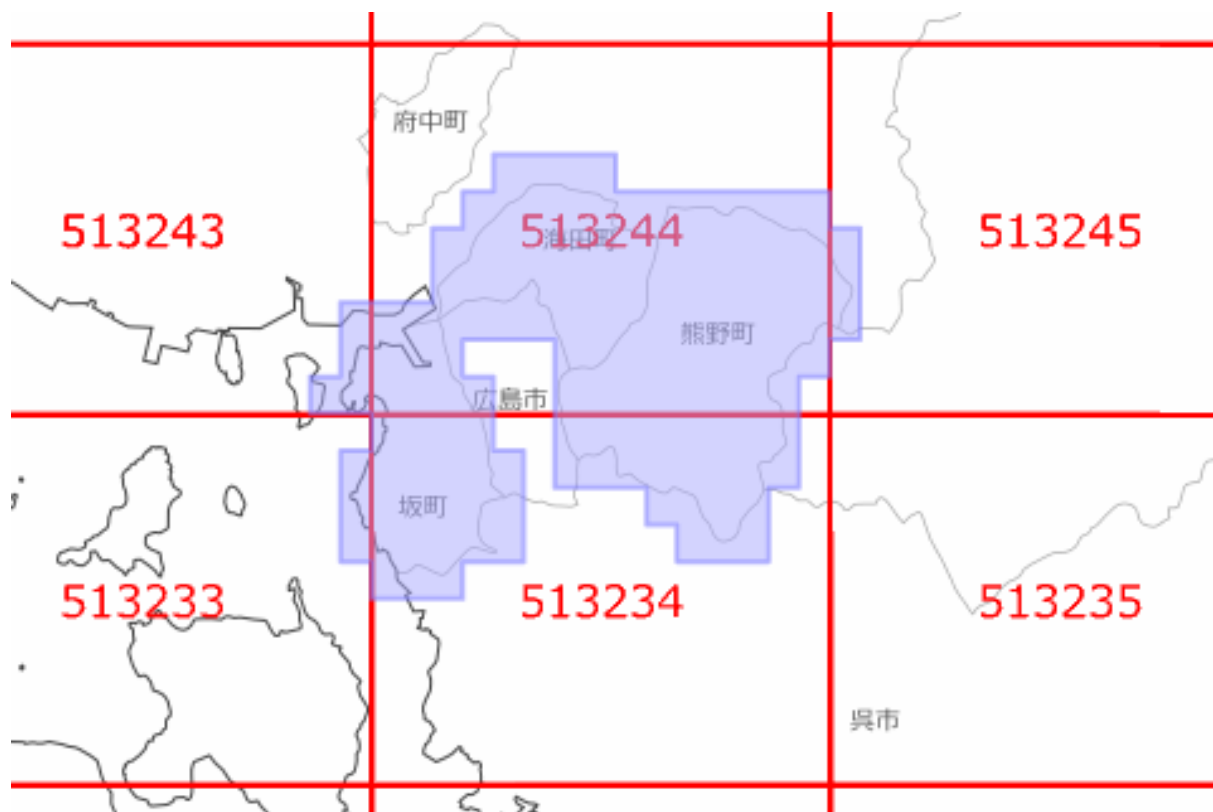
 : 2次メッシュ番号



使用した原典資料	原典資料の測量年月
都市計画基図 (岡山市)	平成24年8月～平成25年3月
都市計画基図 (総社市)	平成25年7月～平成26年3月
都市計画基図 (里庄町)	平成24年7月～平成25年3月



## 面的更新による概ねの更新範囲 (平成27年9月28日更新)

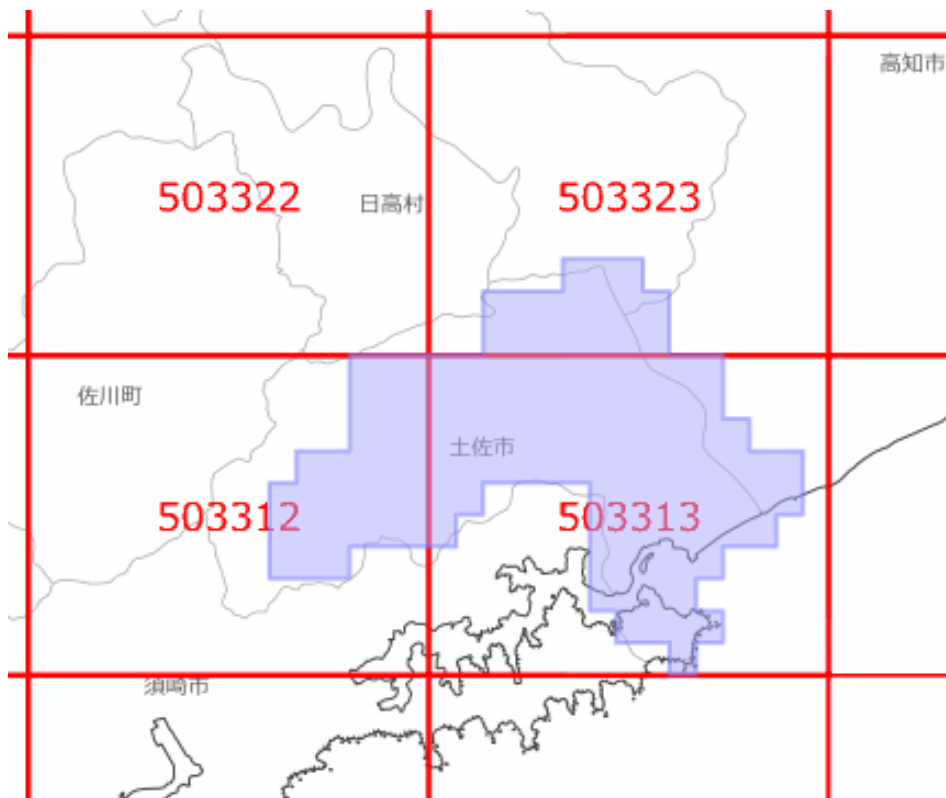
 : 概ねの更新範囲  
 : 2次メッシュ番号



使用した原典資料	原典資料の測量年月
都市計画基図 (海田町)	平成25年7月～平成26年1月
都市計画基図 (熊野町)	平成25年8月～平成26年3月
都市計画基図 (坂町)	平成25年5月～平成25年10月



# 面的更新による概ねの更新範囲 (平成27年9月28日更新)

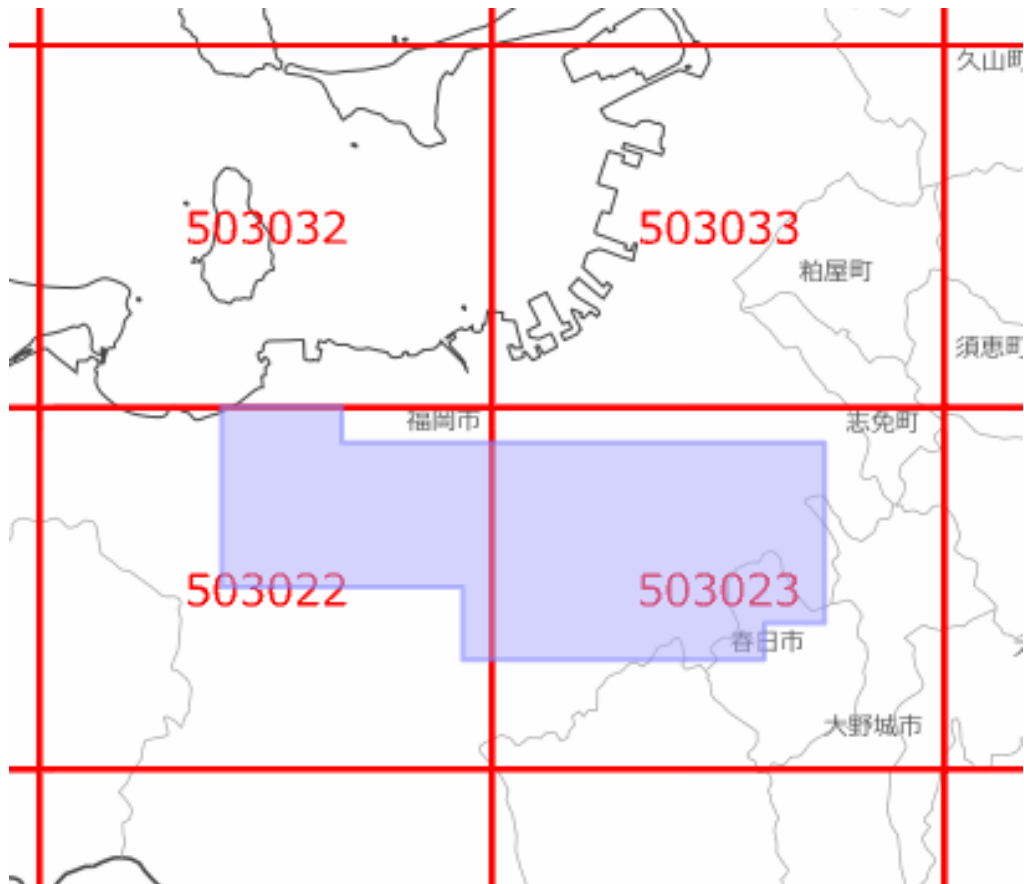
-  : 概ねの更新範囲
-  : 2次メッシュ番号



使用した原典資料	原典資料の測量年月
数値地形図（土佐市）	平成24年8月～平成25年10月

## 面的更新による概ねの更新範囲 (平成27年9月28日更新)

-  : 概ねの更新範囲  
 : 2次メッシュ番号



使用した原典資料	原典資料の測量年月
都市計画基図（福岡市）	平成24年10月～平成25年3月