

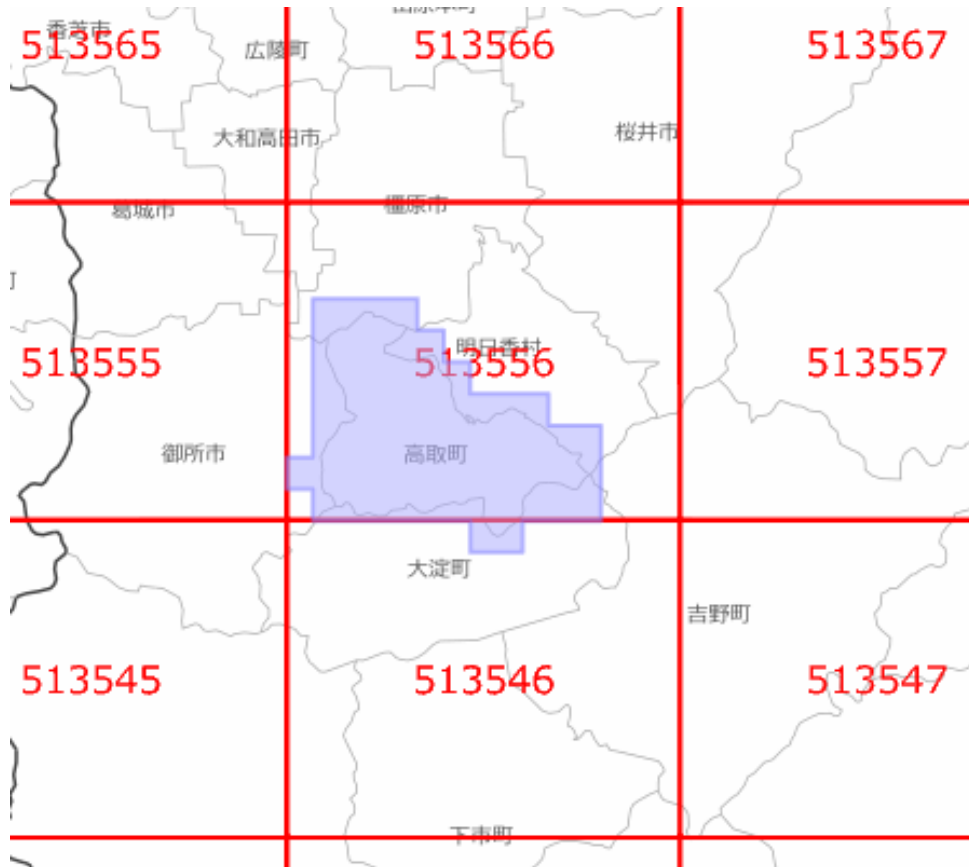




面的更新による概ねの更新範囲 (平成27年7月27日更新)

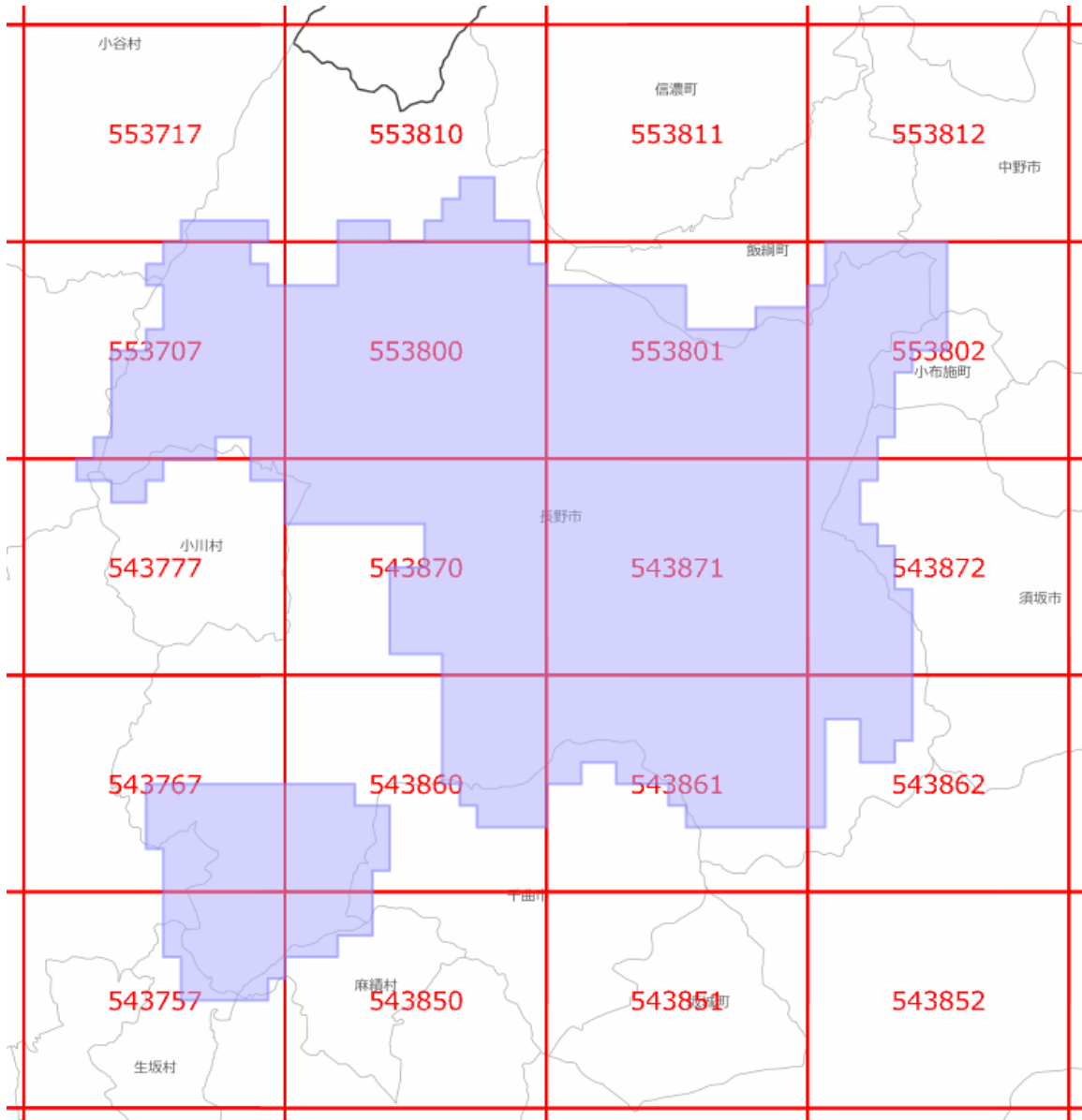
 : 概ねの更新範囲
 : 2次メッシュ番号



使用した原典資料	原典資料の測量年月
都市計画基図（高取町）	平成24年6月～平成24年12月

面的更新による概ねの更新範囲 (平成27年7月27日更新)

 : 概ねの更新範囲
 : 2次メッシュ番号





使用した原典資料

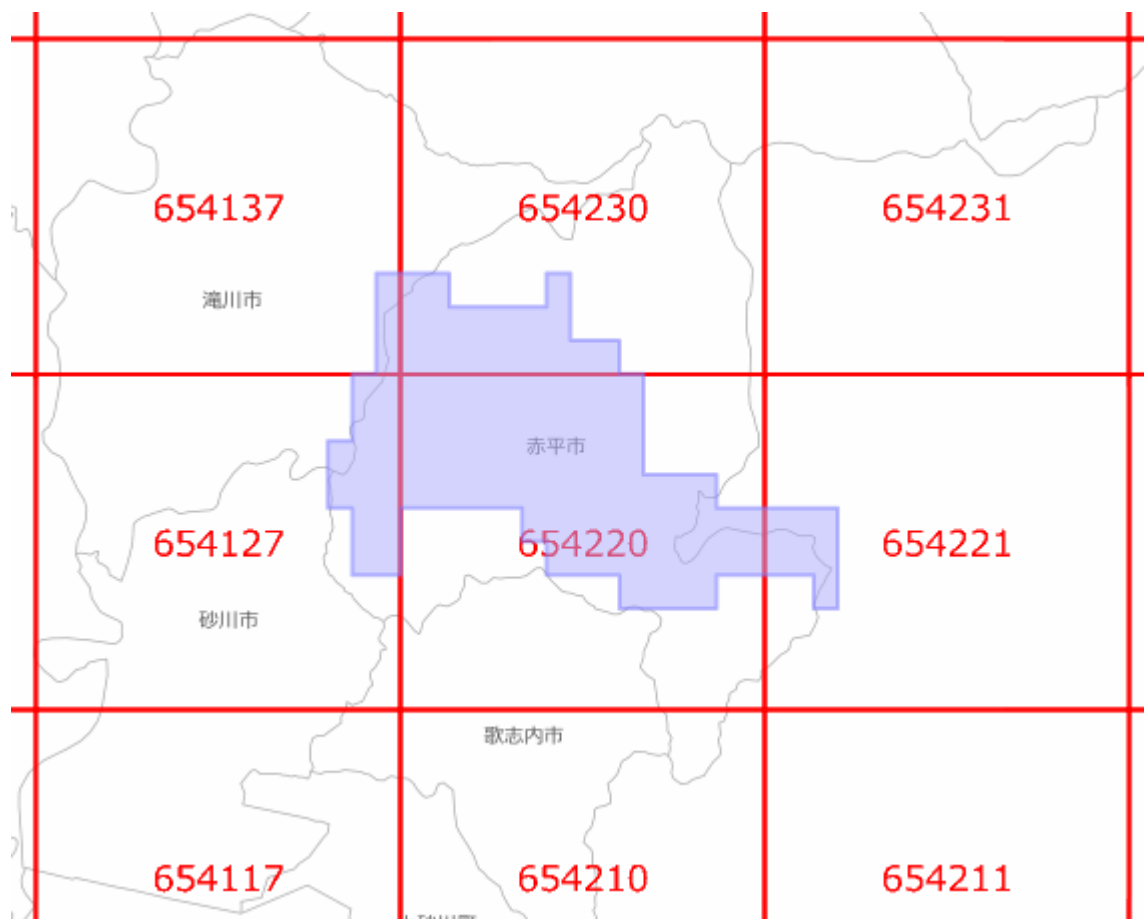
原典資料の測量年月

数値地形図 (長野市)

平成22年9月～平成25年6月



面的更新による概ねの更新範囲 (平成27年7月27日更新)

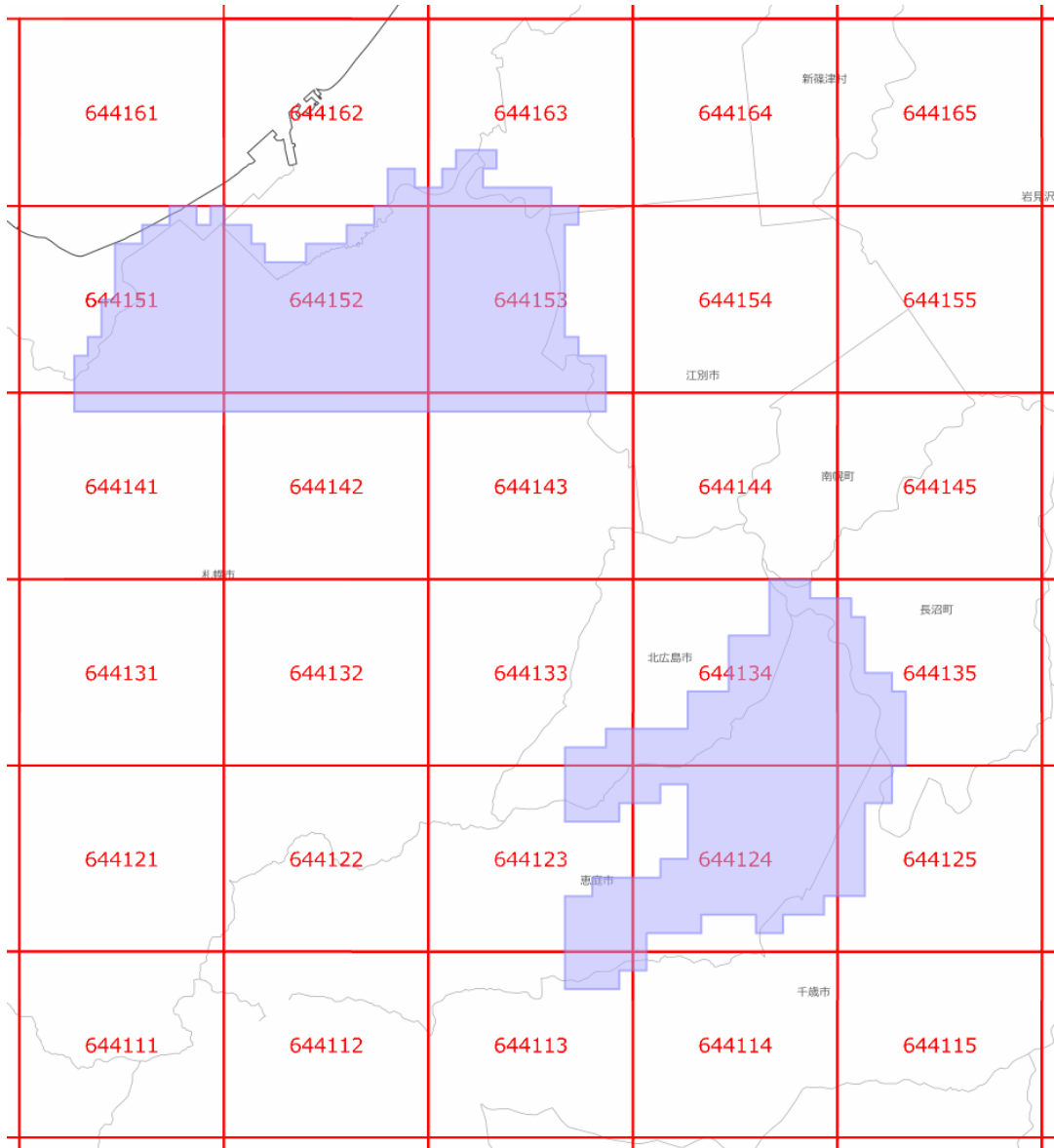
 : 概ねの更新範囲
 : 2次メッシュ番号



使用した原典資料	原典資料の測量年月
都市計画基図 (赤平市)	平成25年6月～平成25年11月

面的更新による概ねの更新範囲 (平成27年7月27日更新)

 : 概ねの更新範囲
 : 2次メッシュ番号



使用した原典資料	原典資料の測量年月
都市計画基図（札幌市）	平成25年7月～平成26年1月
都市計画基図（恵庭市）	平成24年9月～平成25年3月