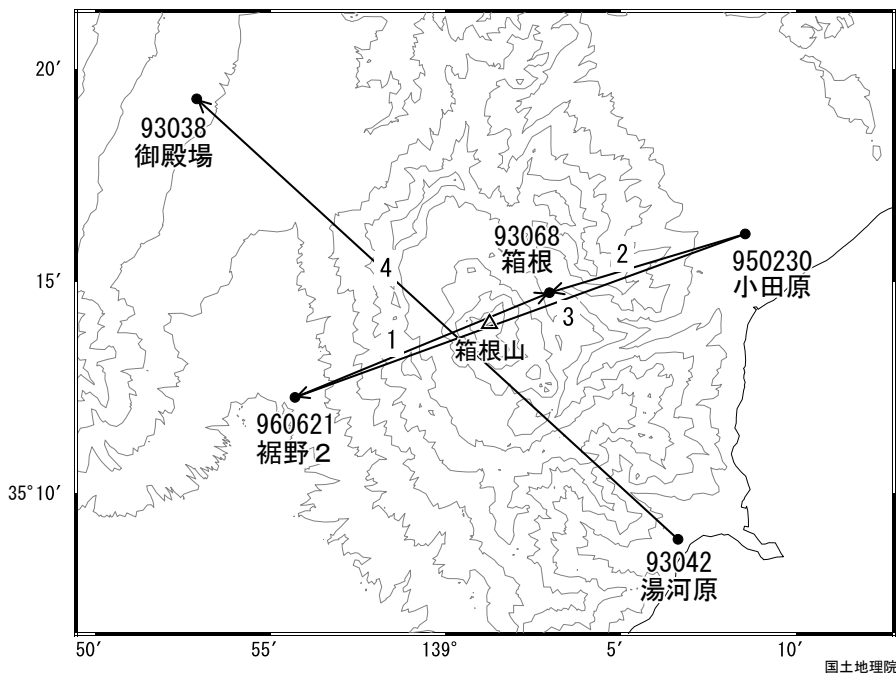


箱根山周辺のGNSS観測データ

—GEONET(電子基準点等)による連続観測結果—

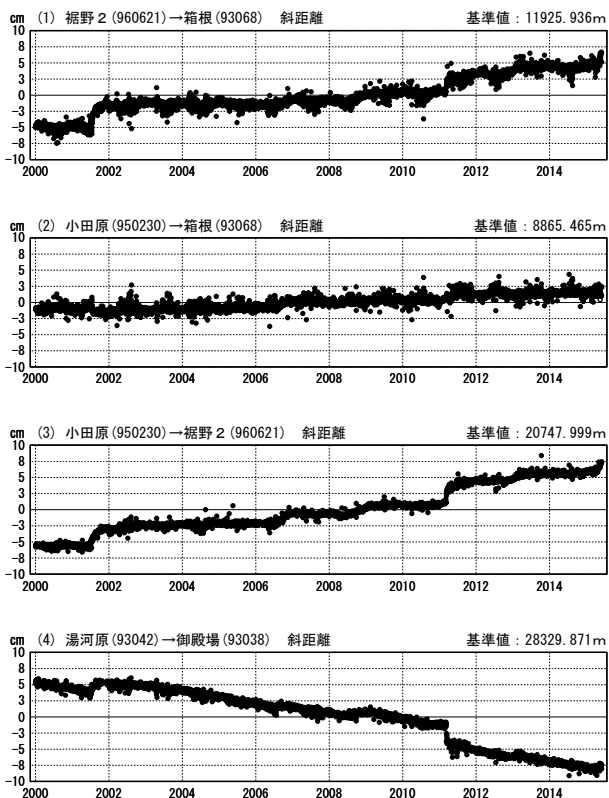
箱根山を挟む基線で、2015年4月下旬から小さな伸びが見られます。

箱根山周辺 GNSS連続観測基線図



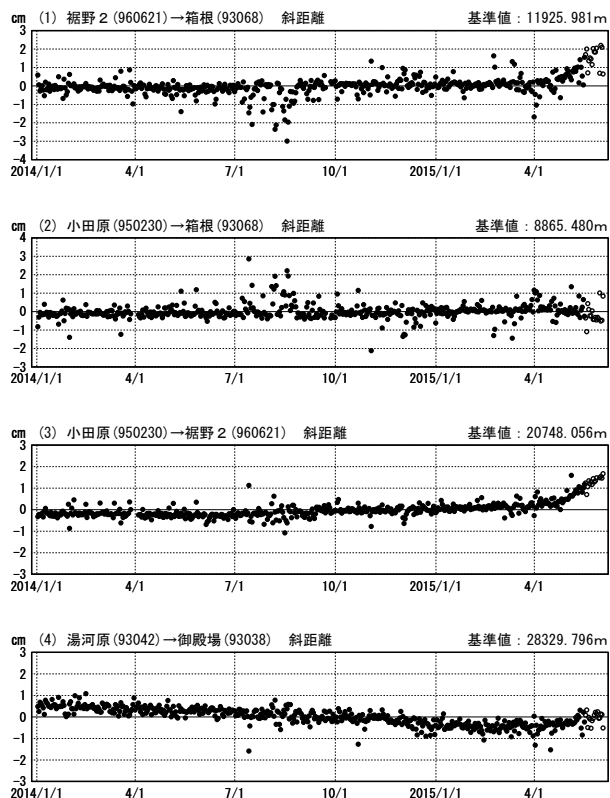
基線変化グラフ

期間: 2000/01/01~2015/06/02 JST



基線変化グラフ

期間: 2014/01/01~2015/06/02 JST



●—[F3:最終解] ○—[R3:速報解]