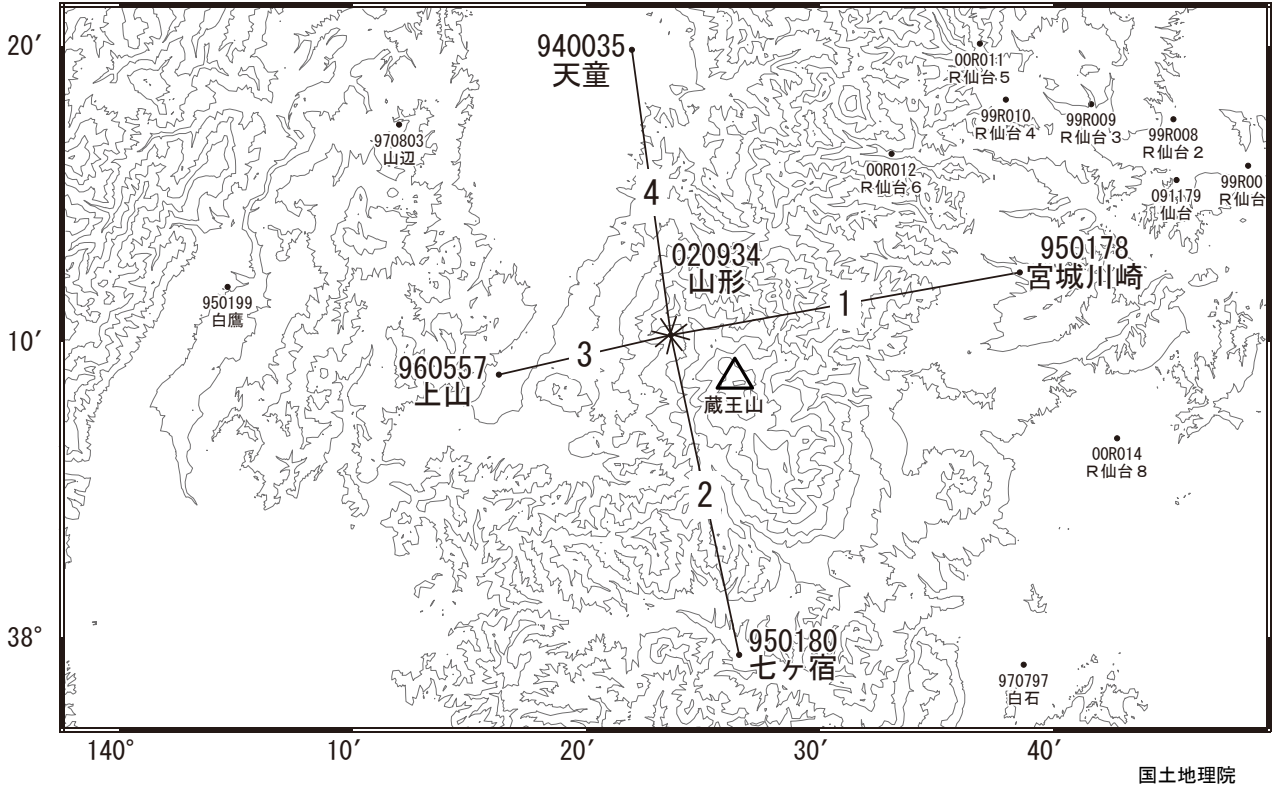


# 蔵王山

—GEONET(電子基準点等)による連続観測結果—

蔵王山周辺の基線で、2014年10月頃から小さな膨張性の地殻変動が見られます。

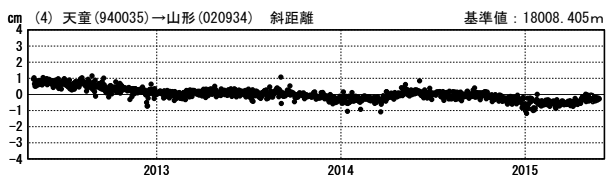
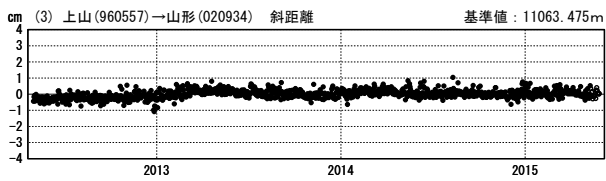
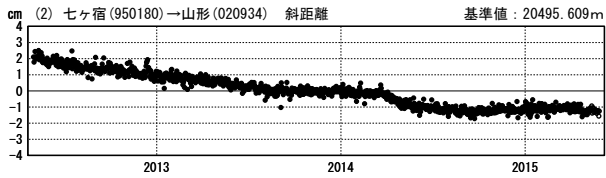
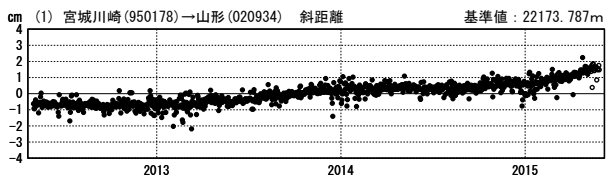
蔵王山周辺 GNSS連続観測基線図



国土地理院

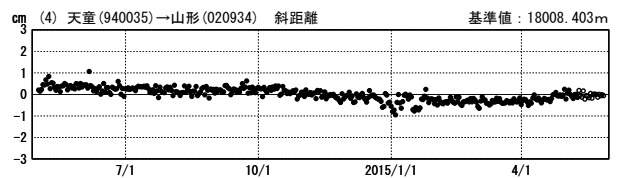
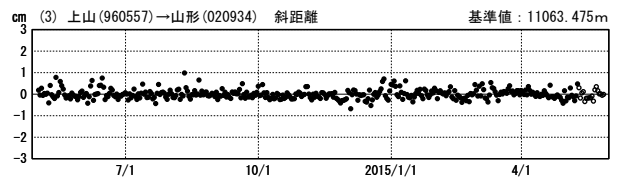
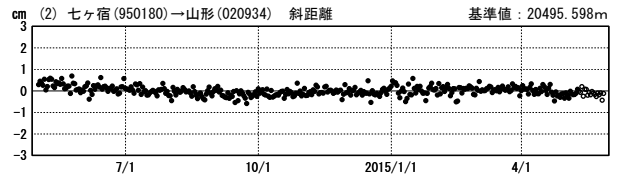
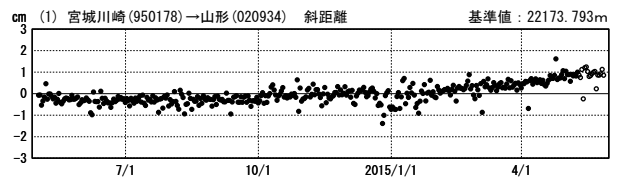
基線変化グラフ

期間：2012/05/01～2015/05/27 JST



基線変化グラフ

期間：2014/05/01～2015/05/27 JST



●—[F3: 最終解] ○—[R3: 速報解]

国土地理院