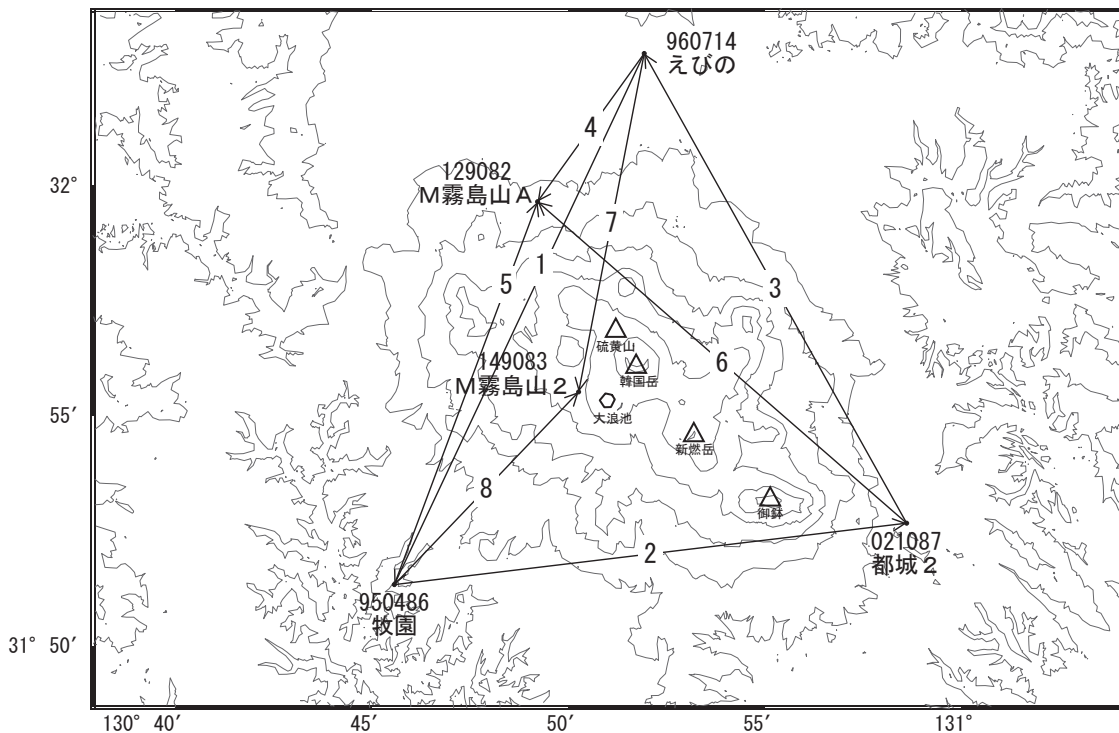


霧島山周辺の地殻変動

— GEONET (電子基準点等) による連続観測結果 —

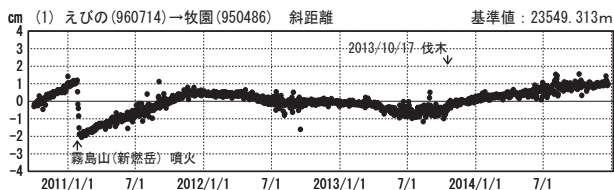
霧島山周辺では、「えびの」－「牧園」、「牧園」－「都城2」の基線で、2011年12月以降わずかな縮みの傾向が見られていましたが、「えびの」－「牧園」基線で、2013年12月頃から伸びの傾向が見られます。

霧島山周辺 GNSS連続観測基線図



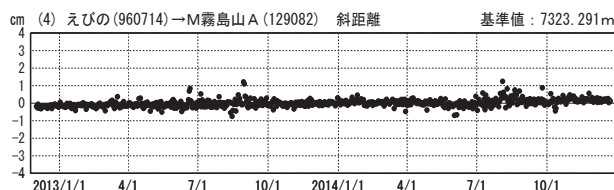
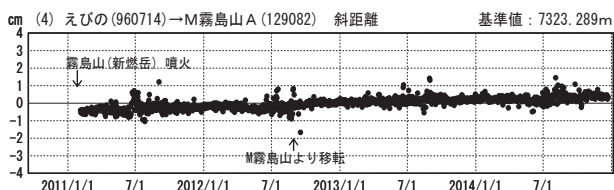
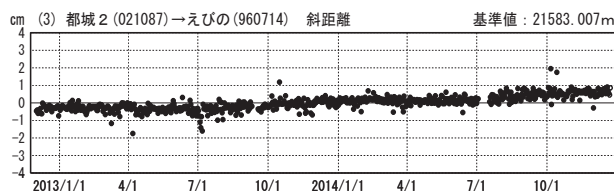
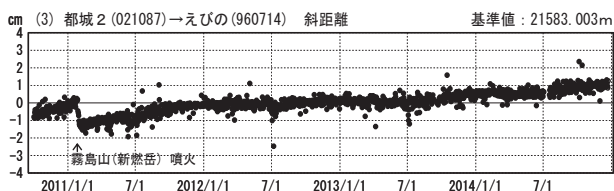
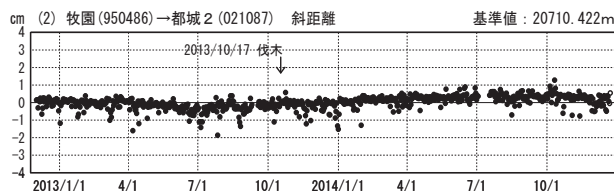
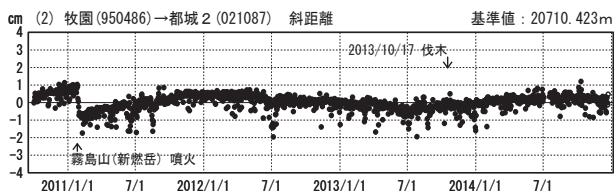
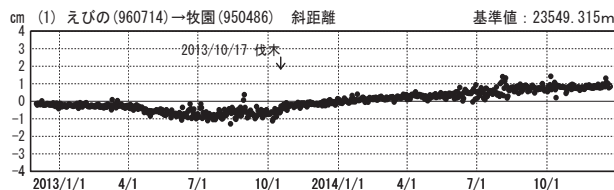
基線変化グラフ

期間：2010/10/01～2014/12/22 JST



基線変化グラフ

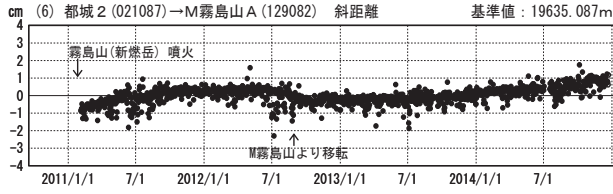
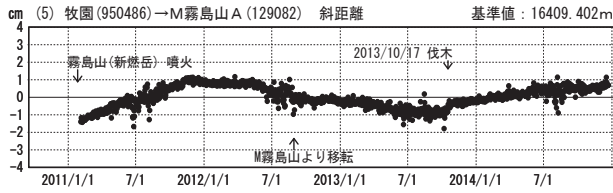
期間：2012/12/01～2014/12/22 JST



●— [F3:最終解] ○— [R3:速報解]



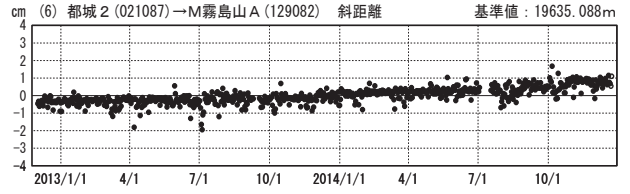
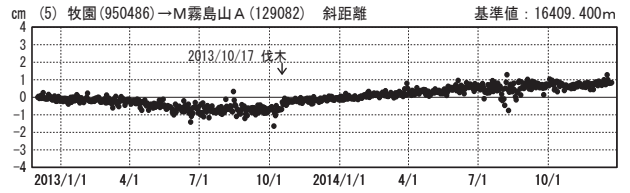
基線変化グラフ

期間: 2010/10/01~2014/12/22 JST



基線変化グラフ

期間: 2012/12/01~2014/12/22 JST

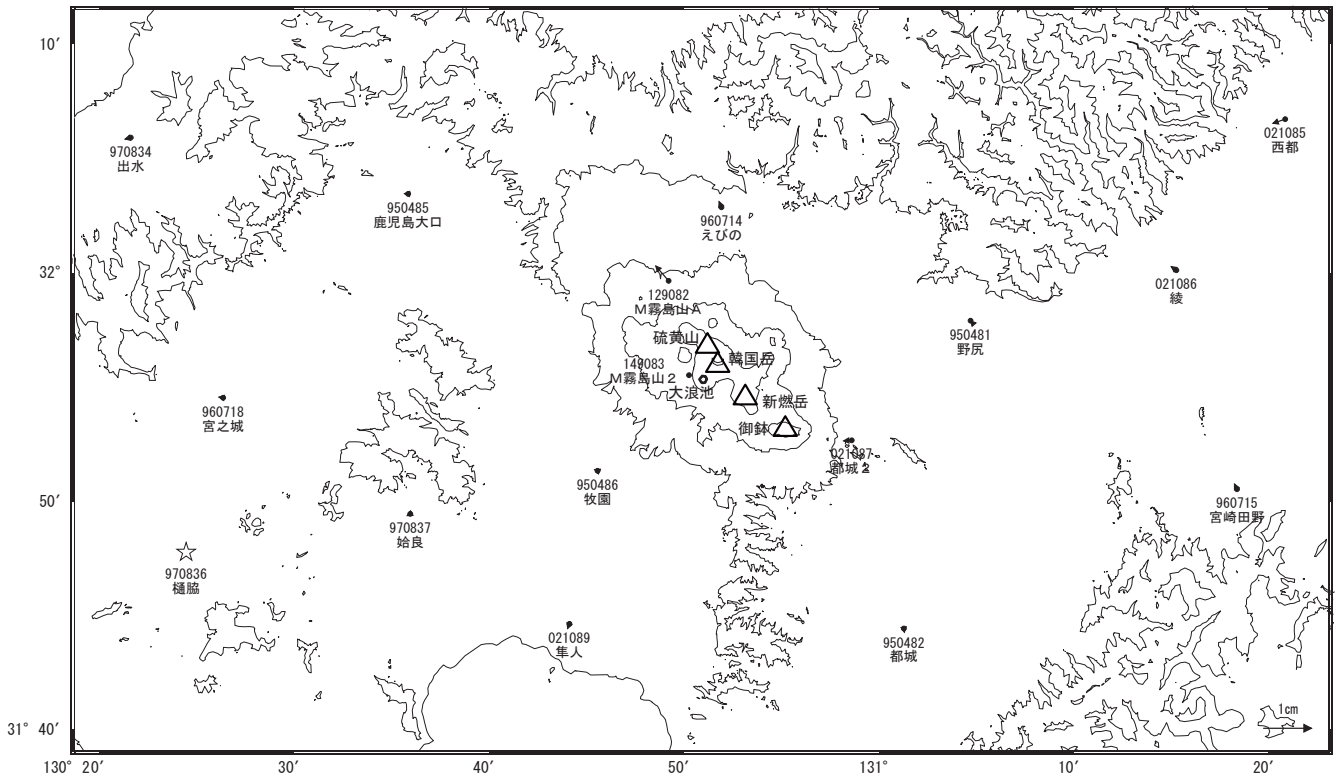


●---[F3:最終解] ○---[R3:速報解]

国土地理院

地殻変動 (2014年10月~2014年12月)

基準期間: 2014/10/13~2014/10/22 [F3:最終解]
比較期間: 2014/12/13~2014/12/22 [R3:速報解]



☆ 固定局: 樋脇 (970836)

国土地理院