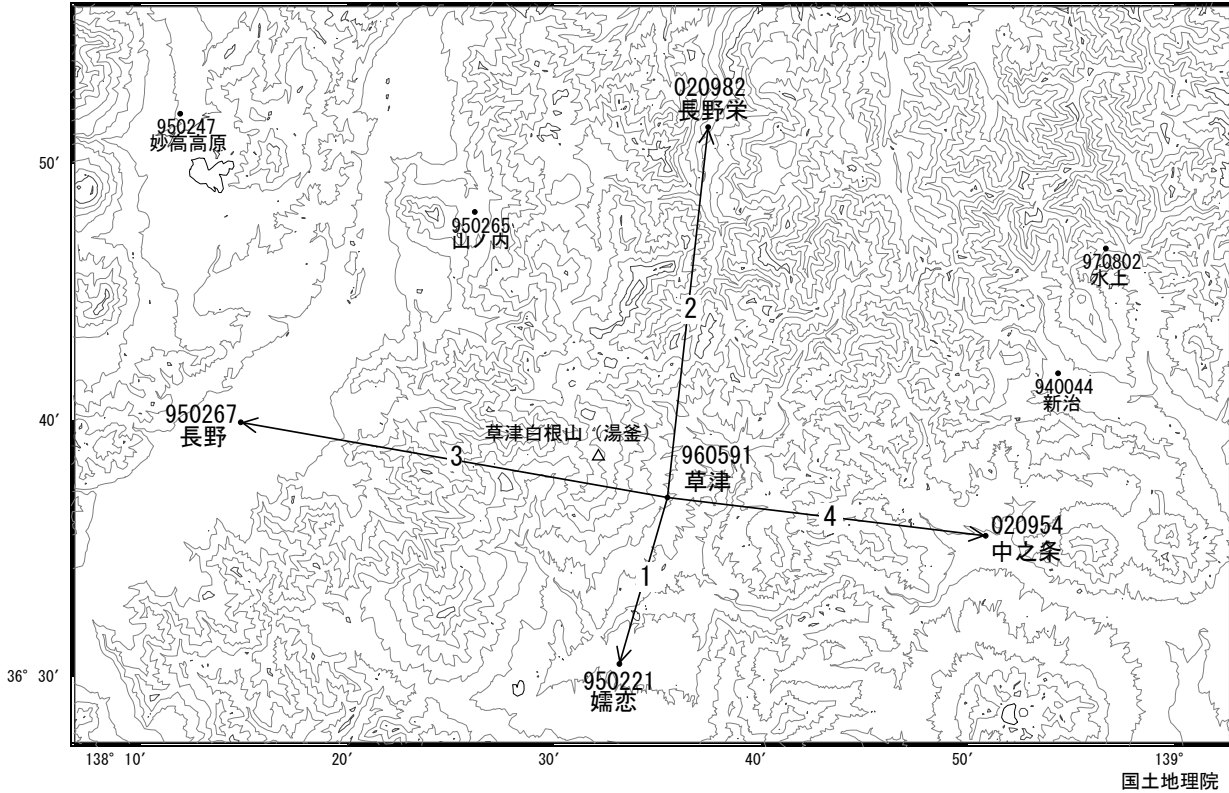


草津白根山周辺の地殻変動

—GEONET(電子基準点等)による連続観測結果—

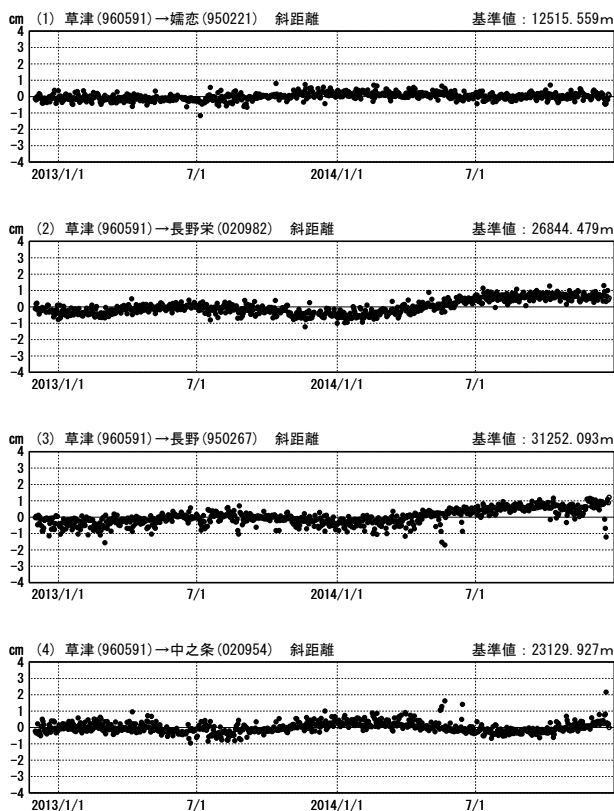
2014年春頃から見られていた湯釜付近の膨張を示す地殻変動は、11月頃から鈍化・停滞しています。

草津白根山周辺 GNSS連続観測基線図



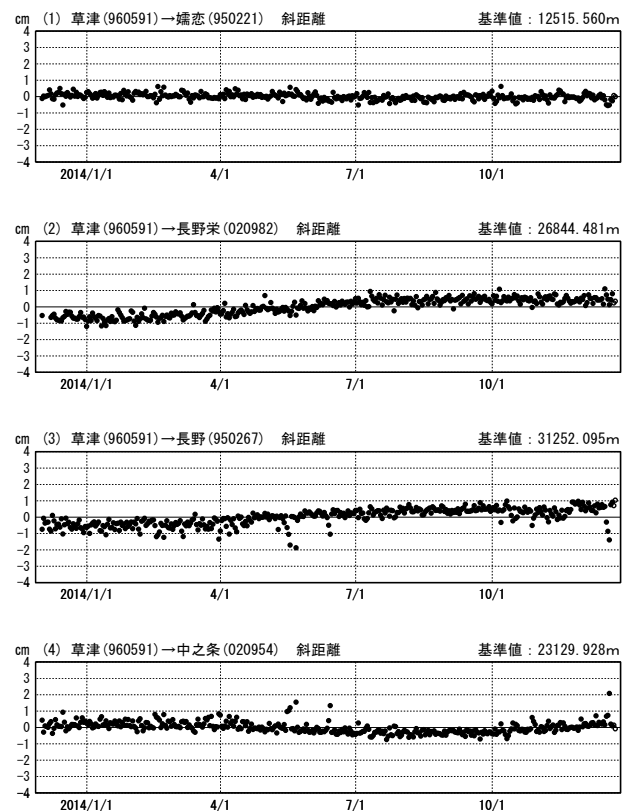
基線変化グラフ

期間: 2012/12/01~2014/12/22 JST



基線変化グラフ

期間: 2013/12/01~2014/12/22 JST



●— [F3:最終解] ○— [R3:速報解]