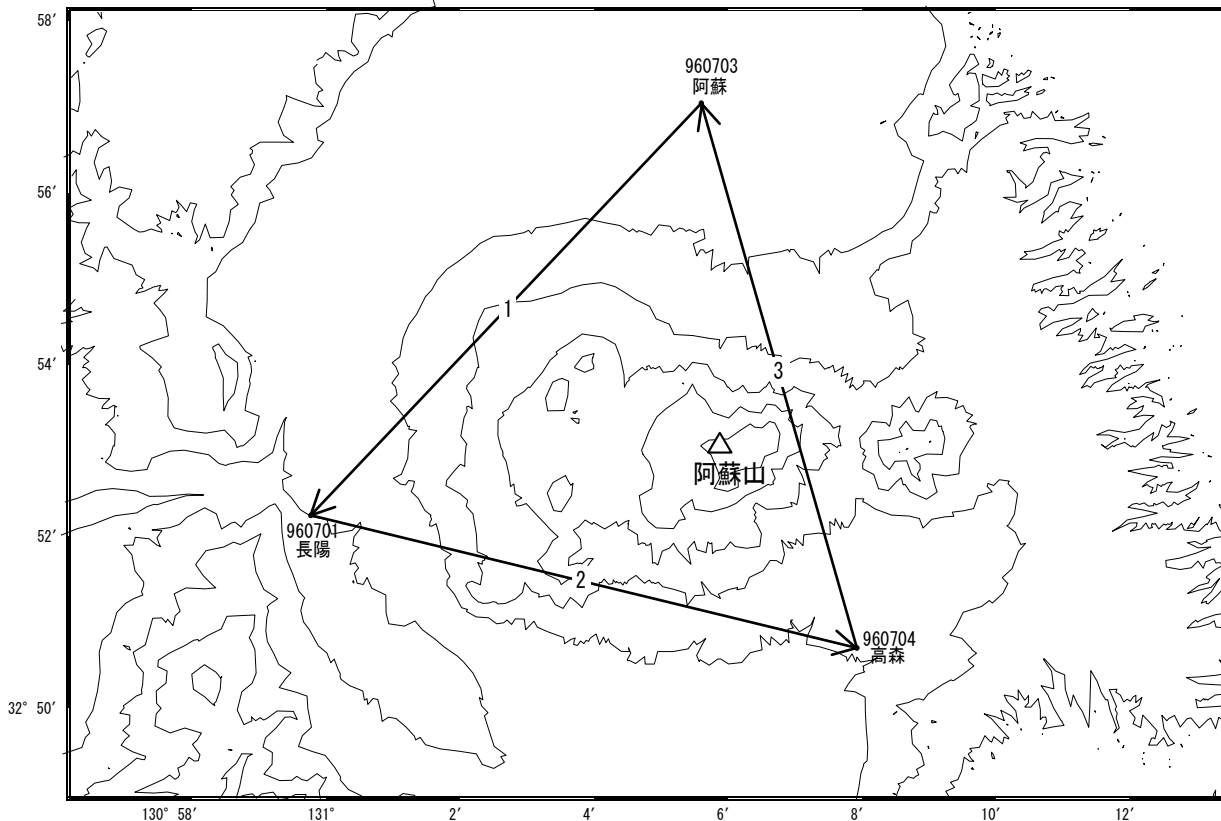


阿蘇山周辺の地殻変動

—GNSS連続観測結果—

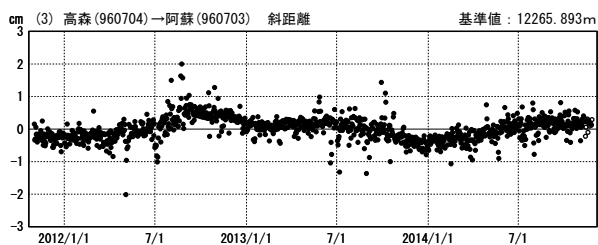
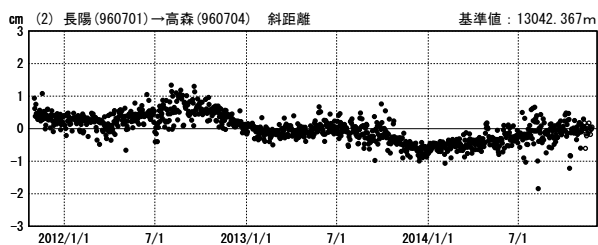
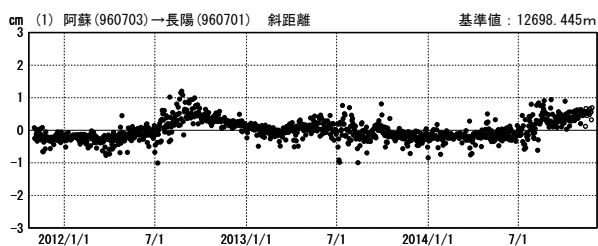
2014年夏以降、一部の基線にわずかな伸びの傾向が見られます。2014年11月25日の噴火に伴う顕著な地殻変動は見られません。

阿蘇山 GNSS連続観測基線図



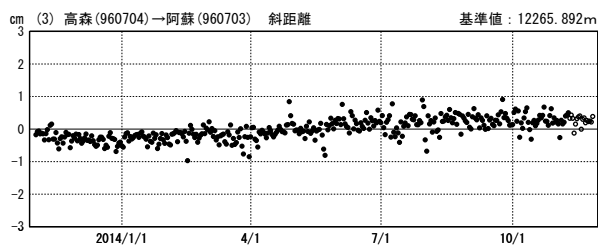
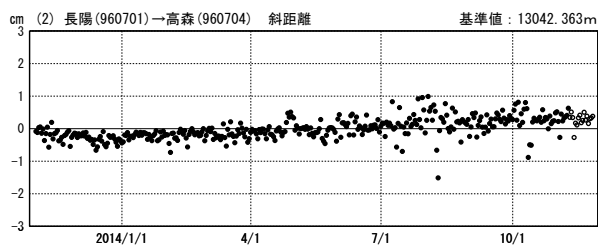
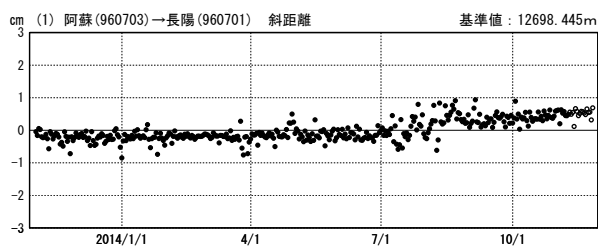
基線変化グラフ

期間：2011/11/01～2014/11/25 JST



基線変化グラフ

期間：2013/11/01～2014/11/25 JST



●— [F3:最終解] ○— [R3:速報解]