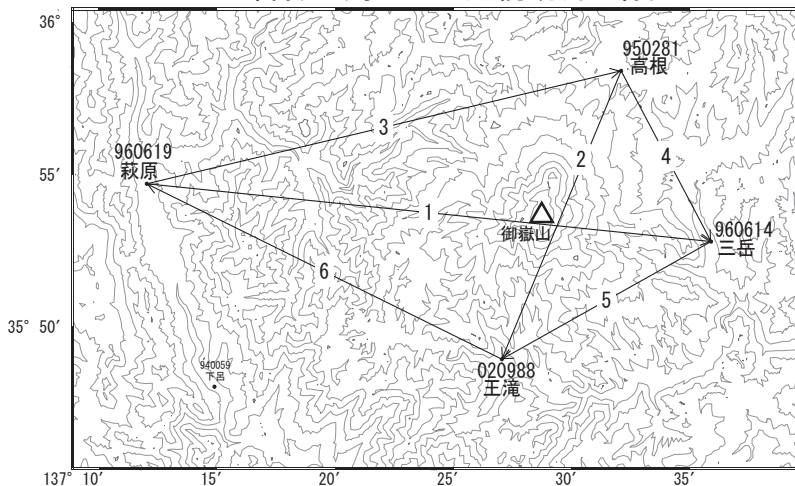


# 御嶽山周辺の地殻変動

—GNSS連続観測結果—

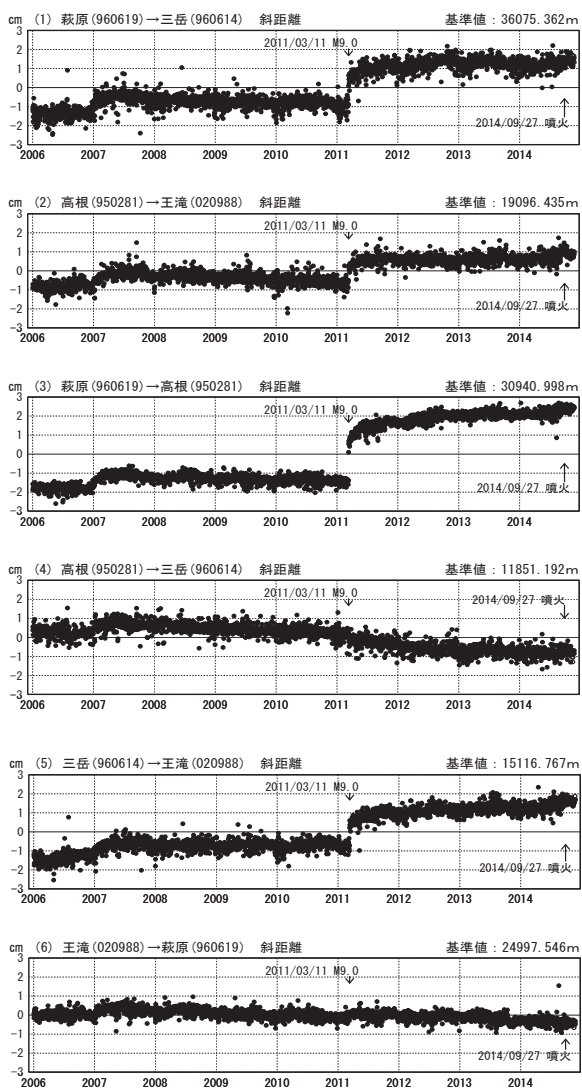
御嶽山周辺では、9月上旬頃から御嶽山を挟む基線でごくわずかな伸びが見られます。また、9月下旬からごくわずかな縮みの傾向が見られます。

御嶽山周辺GNSS連続観測基線図



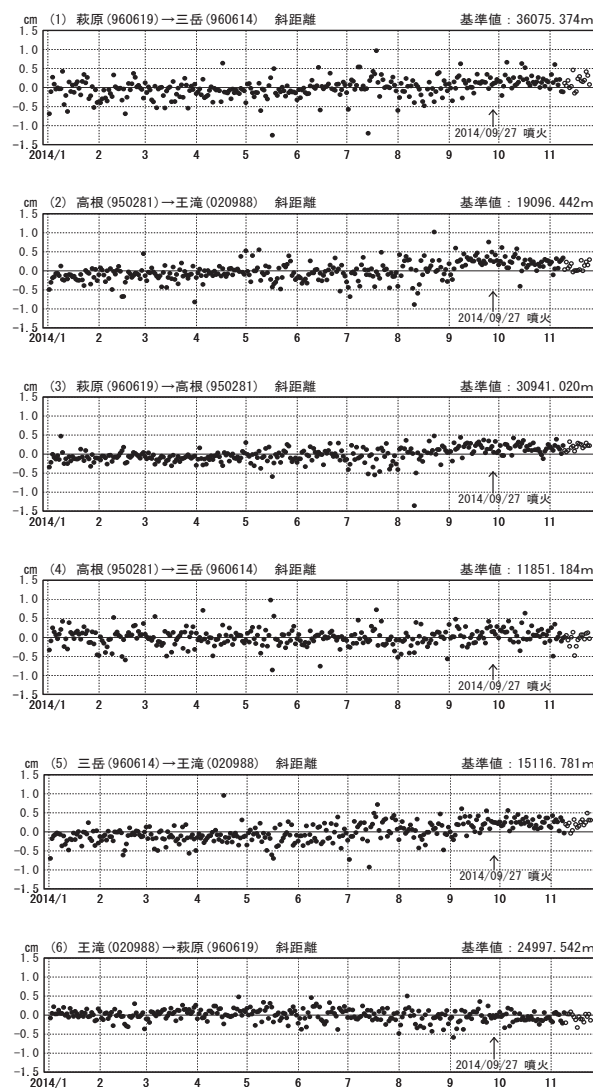
基線変化グラフ

期間：2006/01/01～2014/11/24 JST



基線変化グラフ

期間：2014/01/01～2014/11/24 JST



●—[F3:最終解] ○—[R3:速報解]