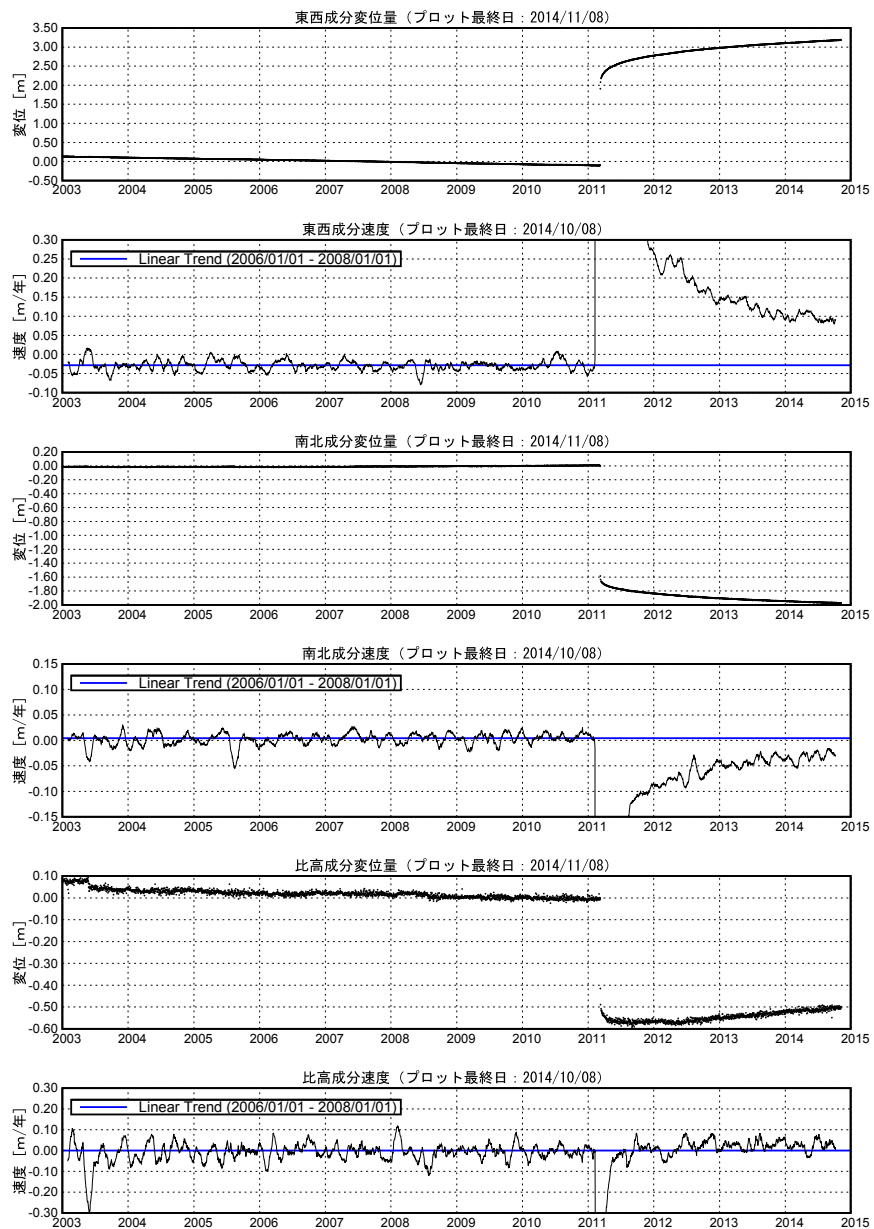


平成23年(2011年)東北地方太平洋沖地震前後の地殻変動

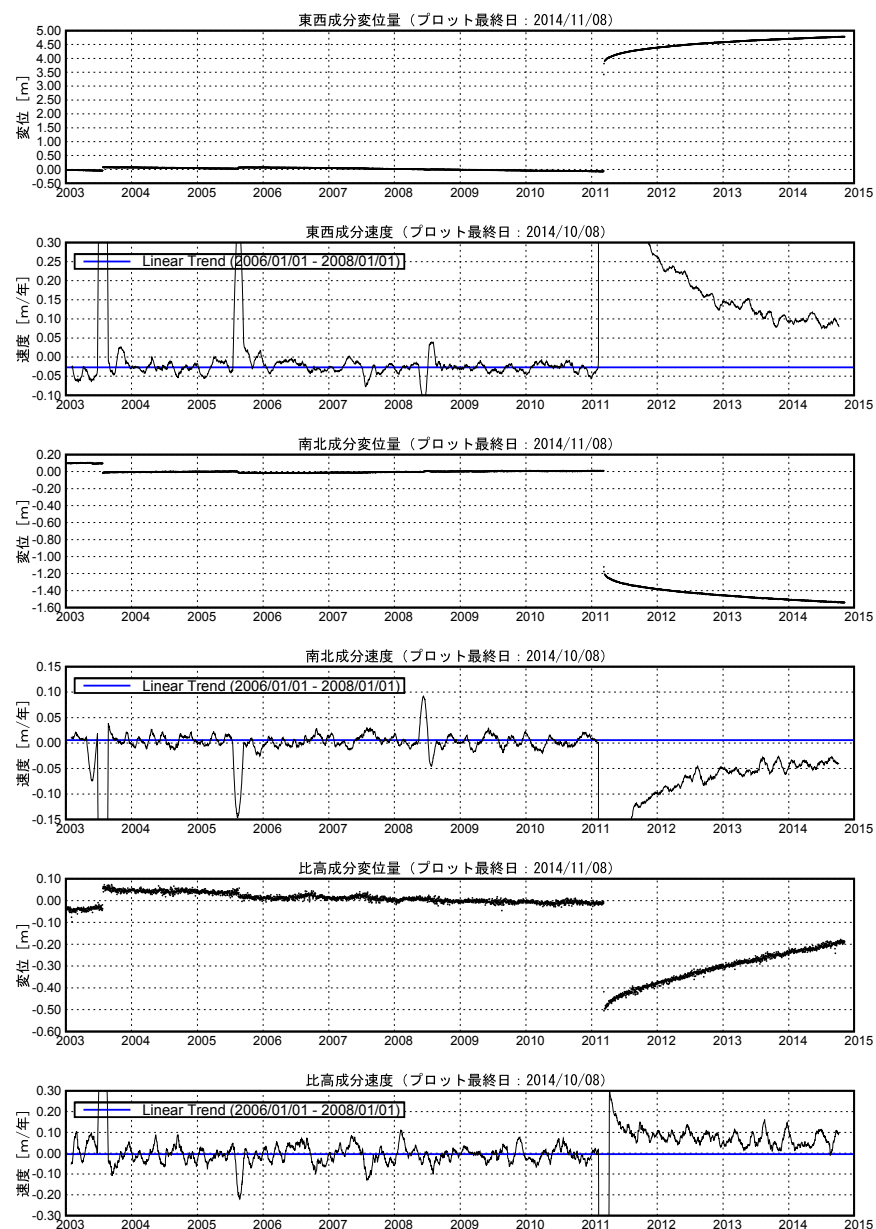
三隅(950388) -- 山田(950167) 間の成分変位と速度グラフ



※成分変化率は60日間のデータを1日ずつずらして計算(プロットの位置は計算に用いた期間の中間)

平成23年(2011年)東北地方太平洋沖地震前後の地殻変動

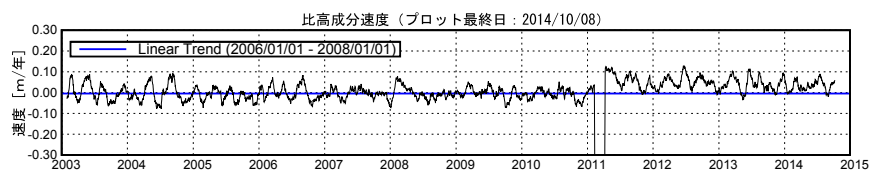
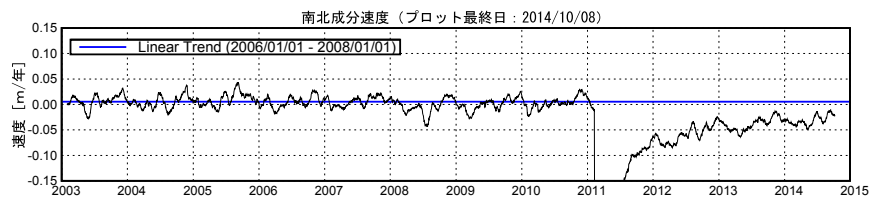
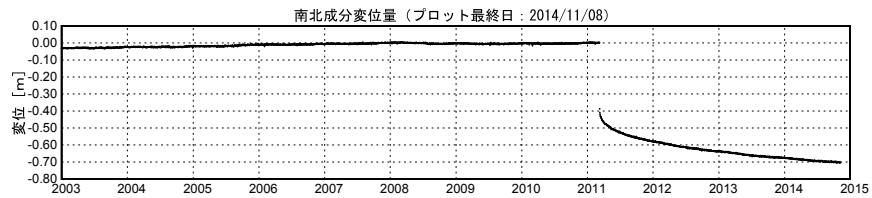
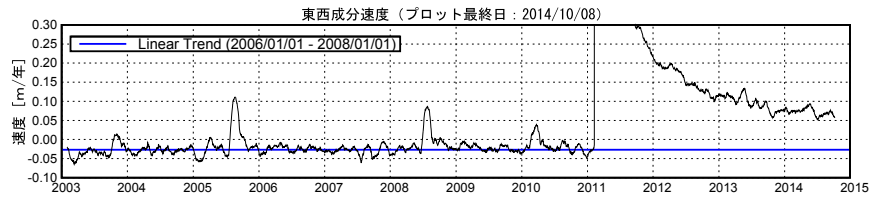
三隅(950388) -- 矢本(960549) 間の成分変位と速度グラフ



※成分変化率は60日間のデータを1日ずつずらして計算(プロットの位置は計算に用いた期間の中間)

平成23年(2011年)東北地方太平洋沖地震前後の地殻変動

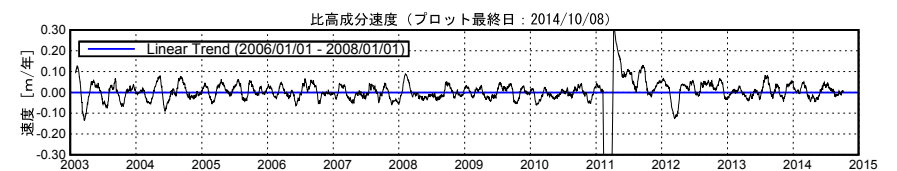
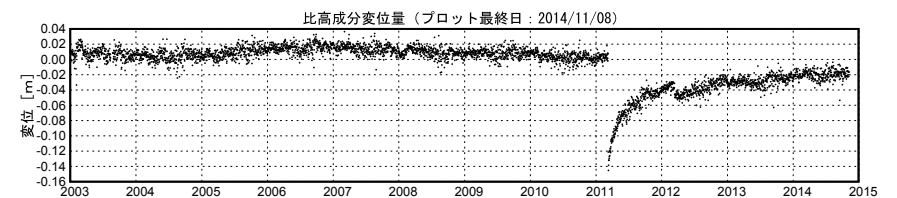
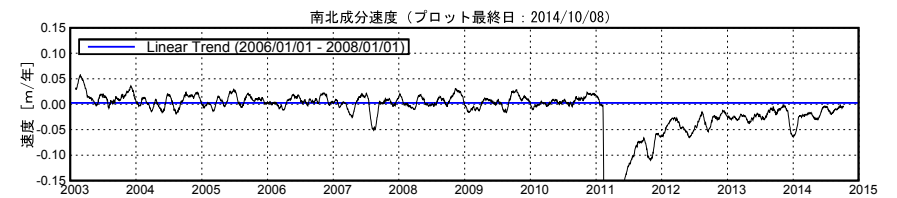
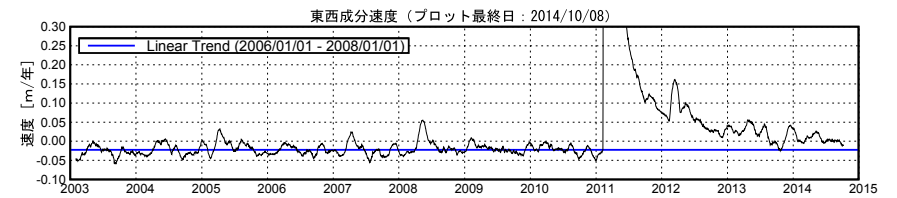
三隅(950388) -- 相馬1(940038) 間の成分変位と速度グラフ



※成分変化率は60日間のデータを1日ずつずらして計算(プロットの位置は計算に用いた期間の中間)

平成23年(2011年)東北地方太平洋沖地震前後の地殻変動

三隅(950388) -- 銚子(93022) 間の成分変位と速度グラフ



※成分変化率は60日間のデータを1日ずつずらして計算(プロットの位置は計算に用いた期間の中間)