

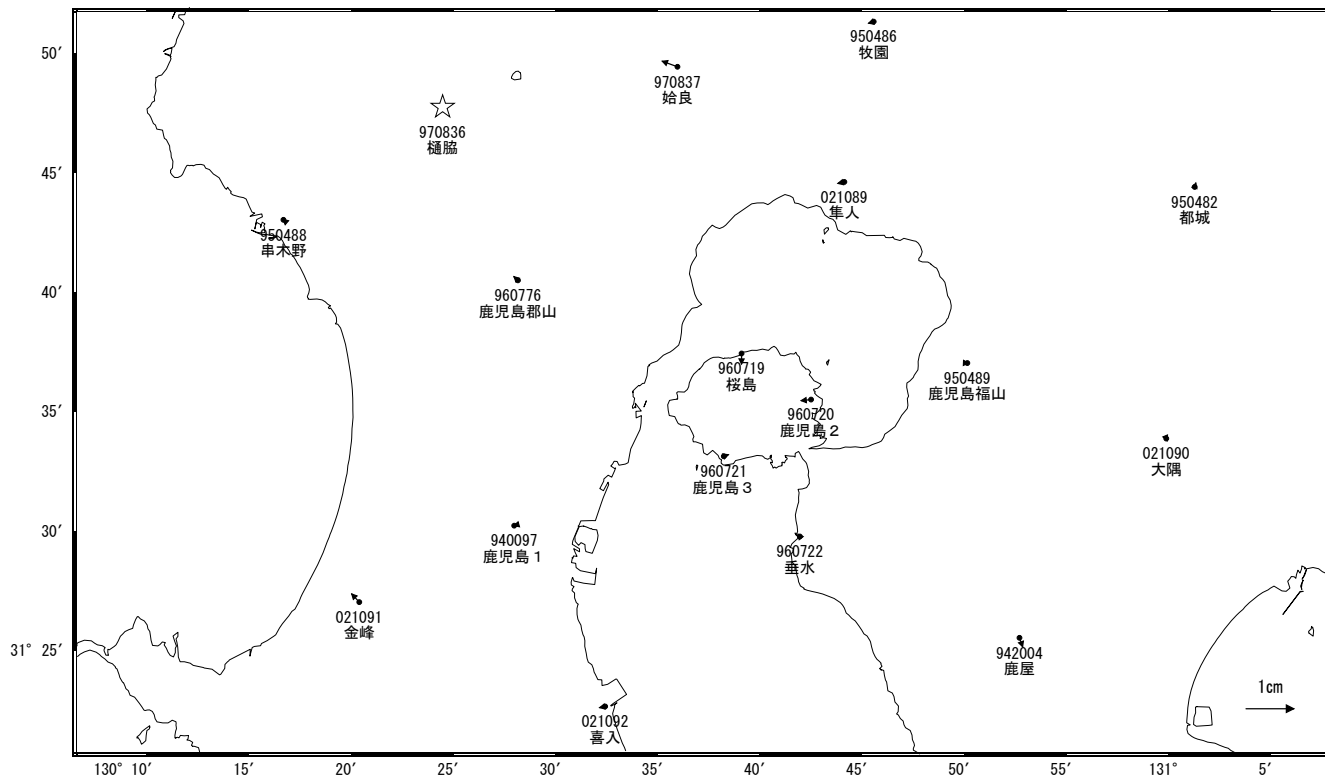
桜島周辺の地殻変動

—GNSS連続観測結果—

桜島島内の基線では、2014年2月頃から伸びの傾向が見られていましたが、同年7月頃から停滞気味です。鹿児島(錦江)湾を挟む一部の基線で、長期的な伸びの傾向が続いていましたが、2013年6月頃から停滞気味です。

地殻変動(水平) (2014年6月～2014年9月)

基準期間:2014/06/18～2014/06/27[F3:最終解]
比較期間:2014/09/18～2014/09/27[R3:速報解]

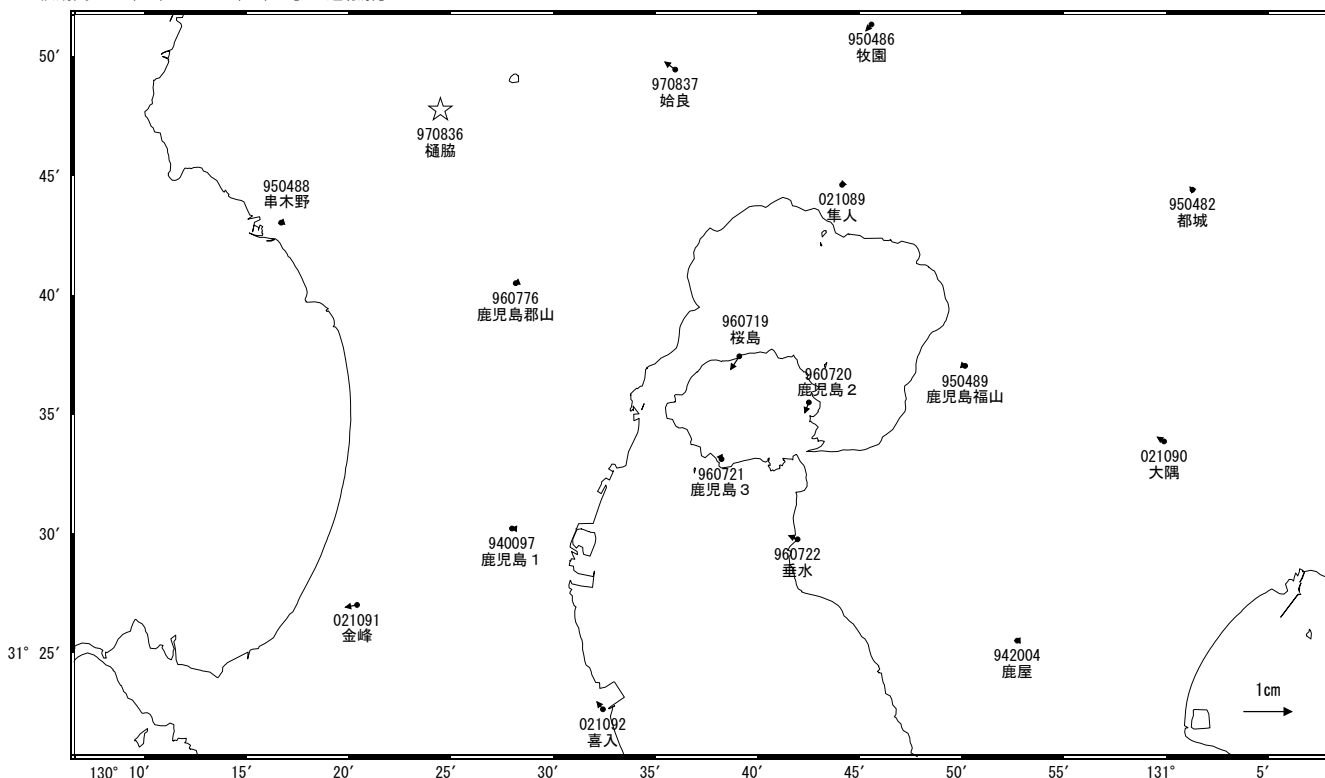


☆ 固定局:樋脇(970836)

国土地理院

地殻変動(水平) (2014年5月～2014年8月)

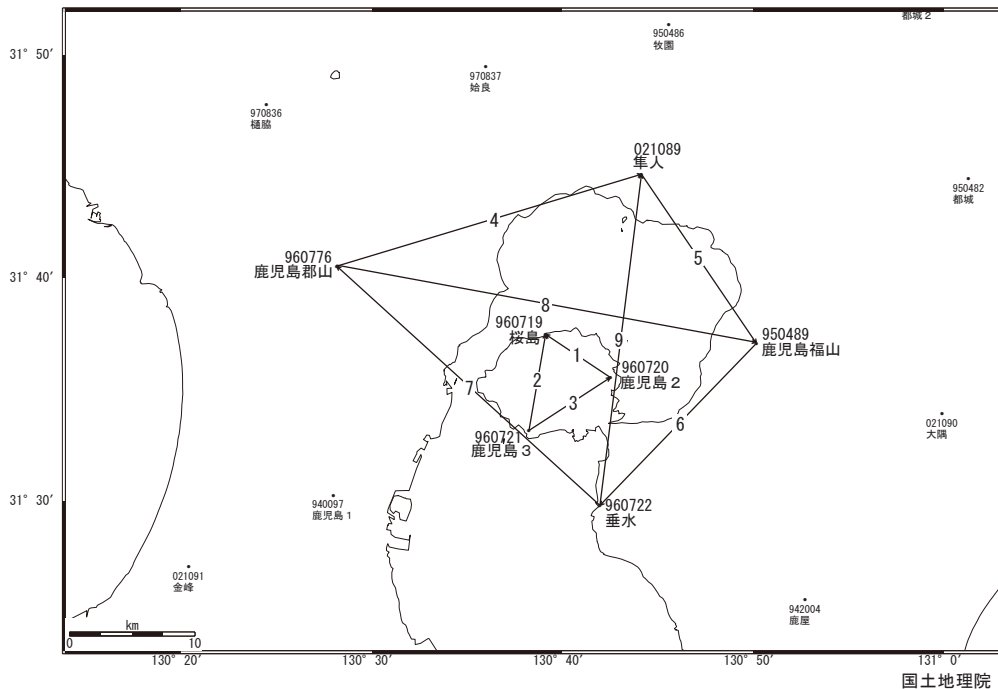
基準期間:2014/05/18～2014/05/27[F3:最終解]
比較期間:2014/08/18～2014/08/27[R3:速報解]



☆ 固定局:樋脇(970836)

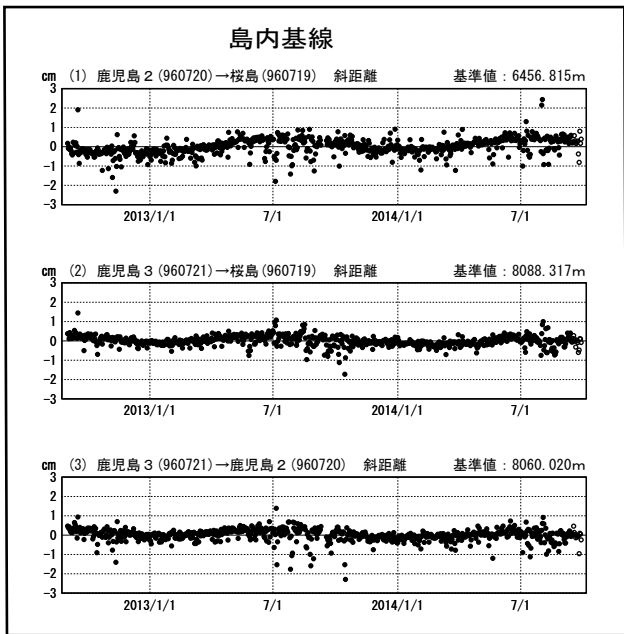
国土地理院

桜島周辺 GNSS連続観測基線図



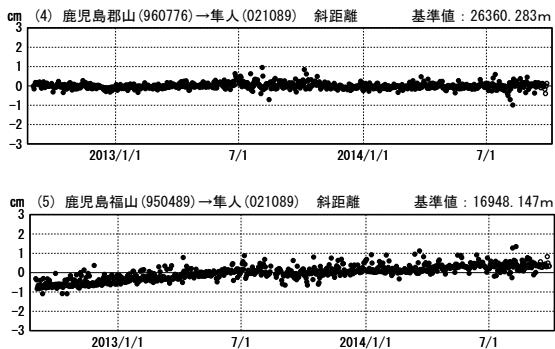
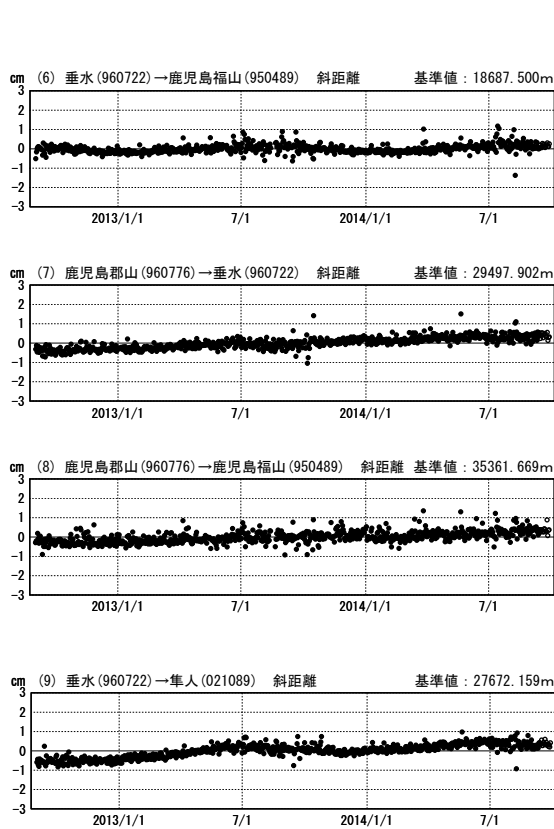
基線変化グラフ

期間：2012/09/01~2014/09/27 JST



基線変化グラフ

期間：2012/09/01~2014/09/27 JST



●---[F3:最終解] ○---[R3:速報解]