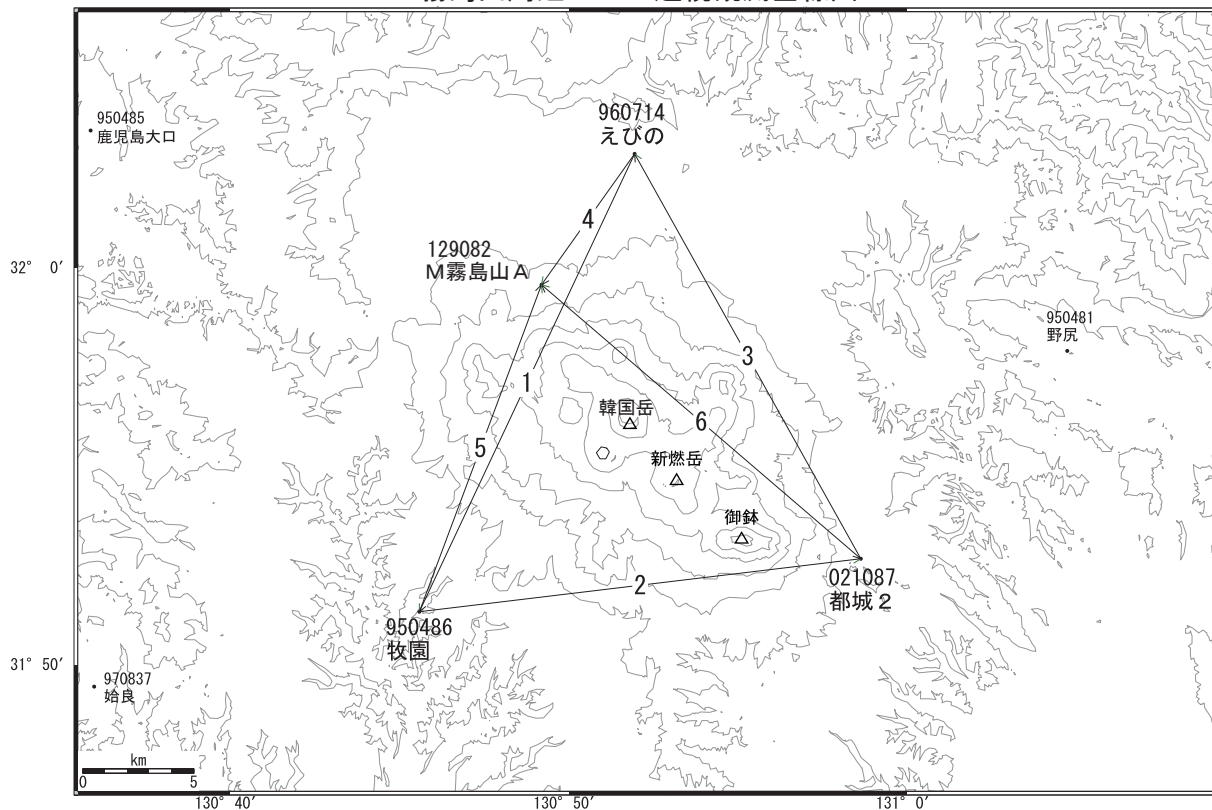


## 霧島山周辺の地殻変動

—GNSS連続観測結果—

霧島山周辺では、「えびの」－「牧園」、「牧園」－「都城2」の基線で、2011年12月以降わずかな縮みの傾向が見られていましたが、「えびの」－「牧園」基線で、2013年12月頃から伸びの傾向が見られます。

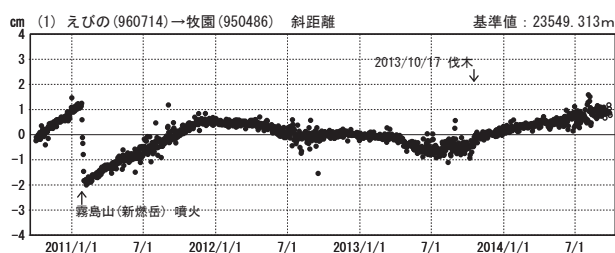
霧島山周辺 GNSS連続観測基線図



国土地理院

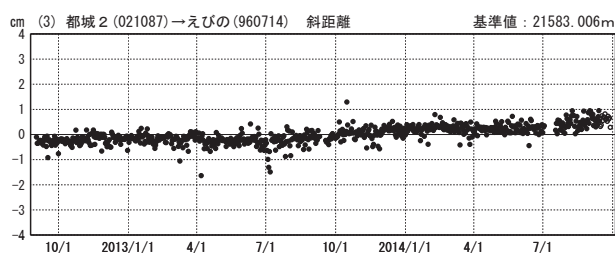
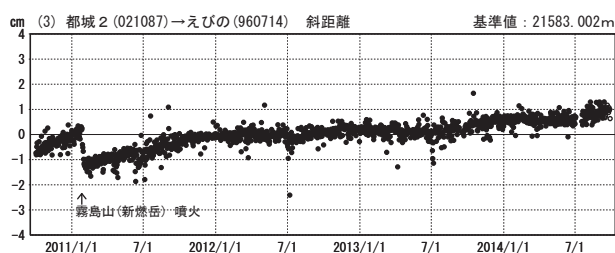
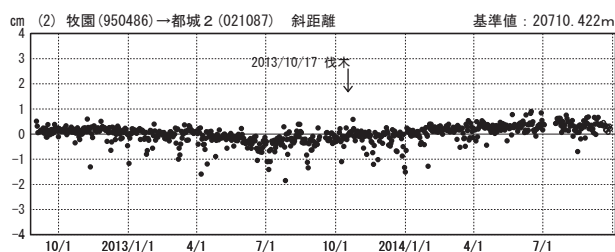
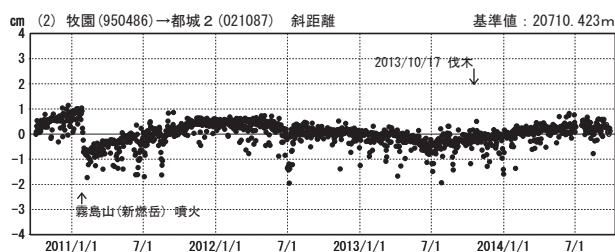
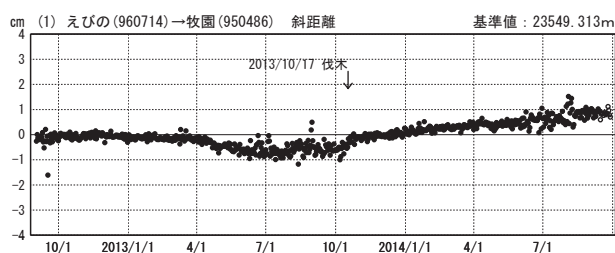
基線変化グラフ

期間：2010/10/01～2014/09/27 JST



基線変化グラフ

期間：2012/09/01～2014/09/27 JST

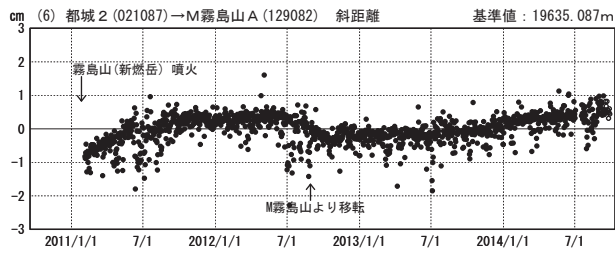
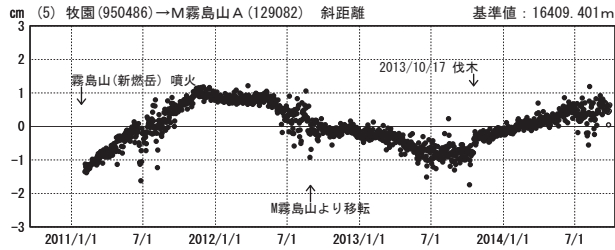
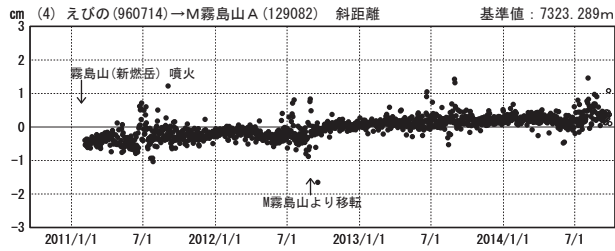


●—[F3:最終解] ○—[R3:速報解]

国土地理院

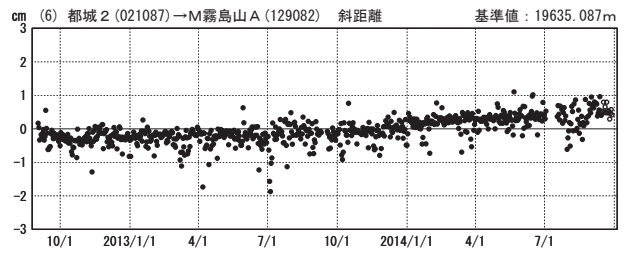
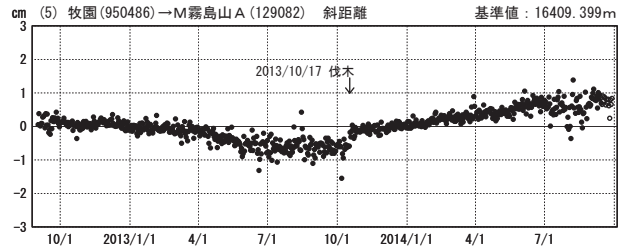
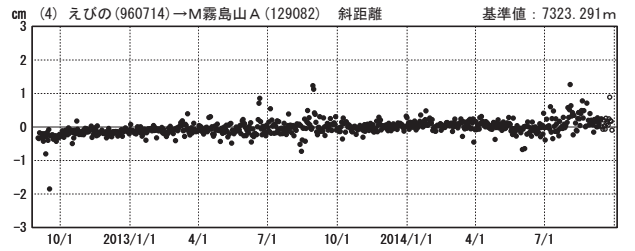
### 基線変化グラフ

期間：2010/10/01～2014/09/27 JST



### 基線変化グラフ

期間：2012/09/01～2014/09/27 JST

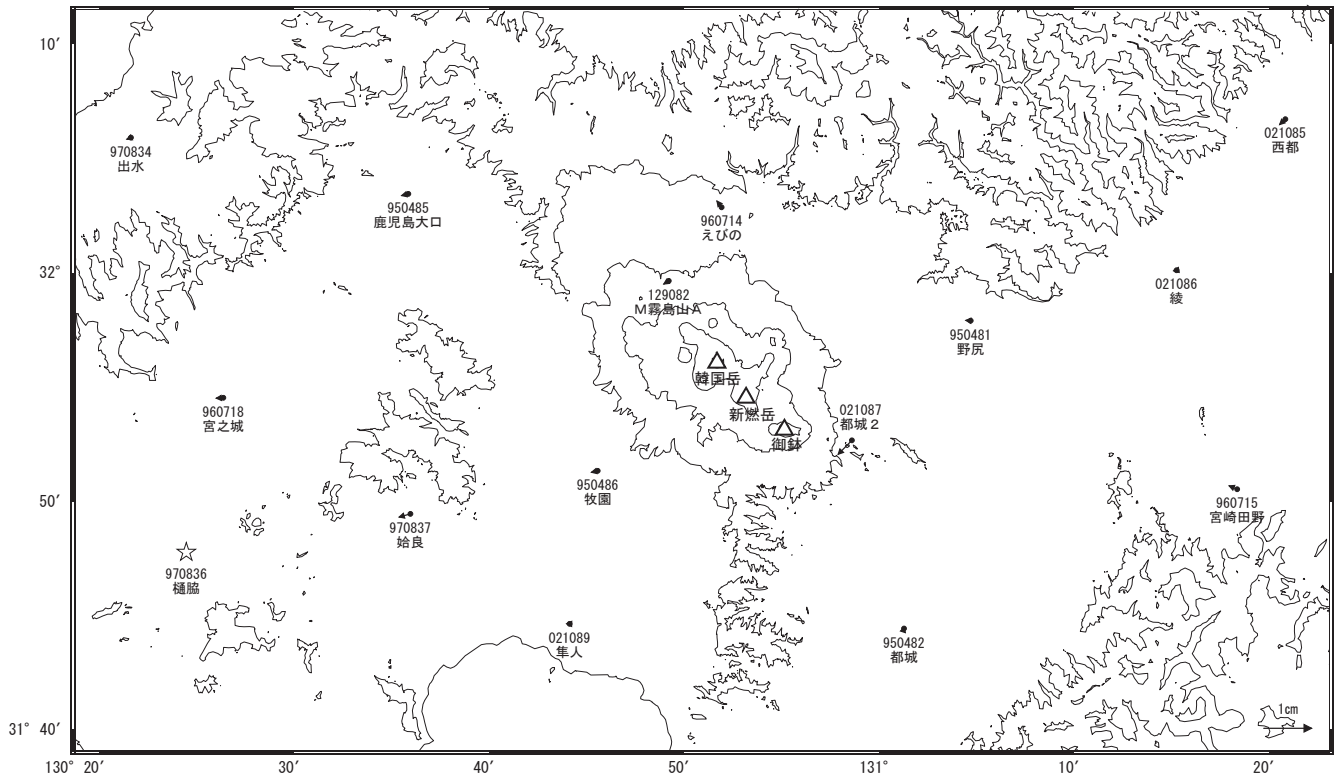


●—[F3:最終解] ○—[R3:速報解]

国土地理院

## 地殻変動(2014年7月～2014年9月)

基準期間:2014/07/18～2014/07/27[F3:最終解]  
比較期間:2014/09/18～2014/09/27[R3:速報解]



☆ 固定局:樋脇(970836)

国土地理院