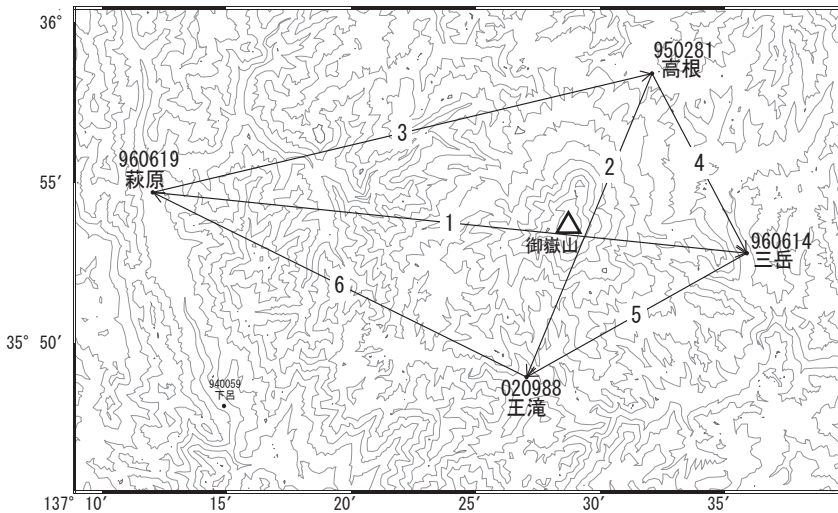


御嶽山周辺の地殻変動

—GNSS連続観測結果—

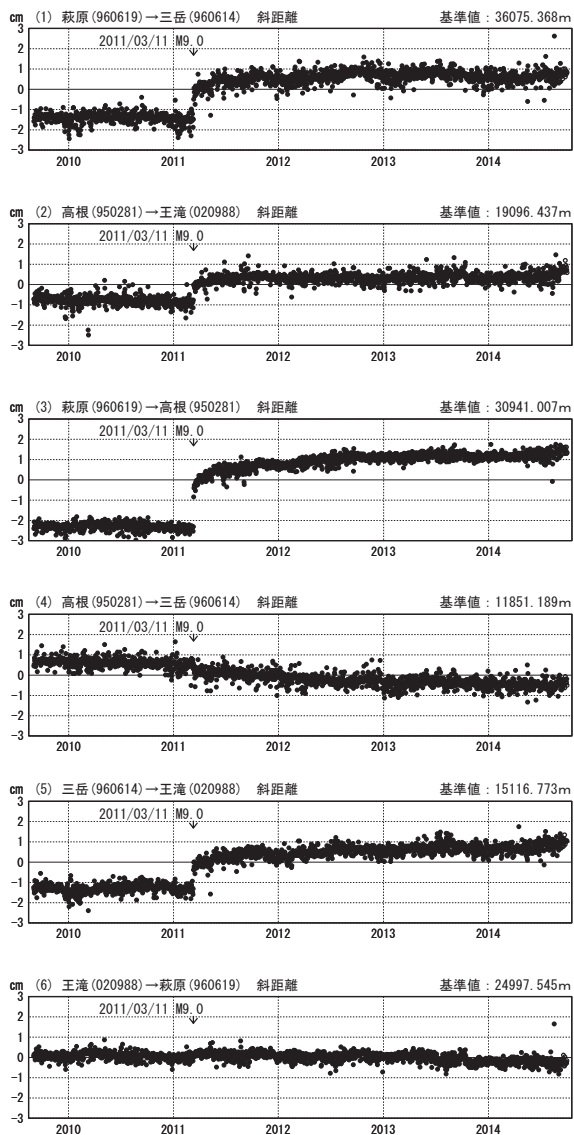
御嶽山では、2014年9月27日に噴火が発生しましたが、噴火前後に特段の地殻変動は見られません。

御嶽山周辺GNSS連続観測基線図



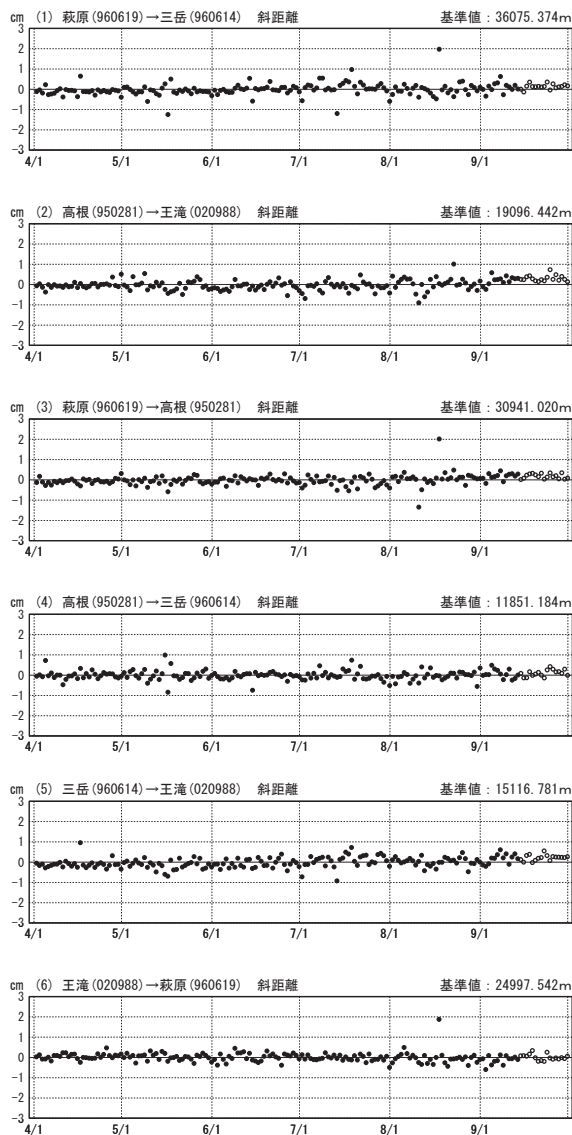
基線変化グラフ

期間：2009/09/01～2014/09/30 JST



基線変化グラフ

期間：2014/04/01～2014/09/30 JST



●—[F3:最終解] ○—[R3:速報解]