

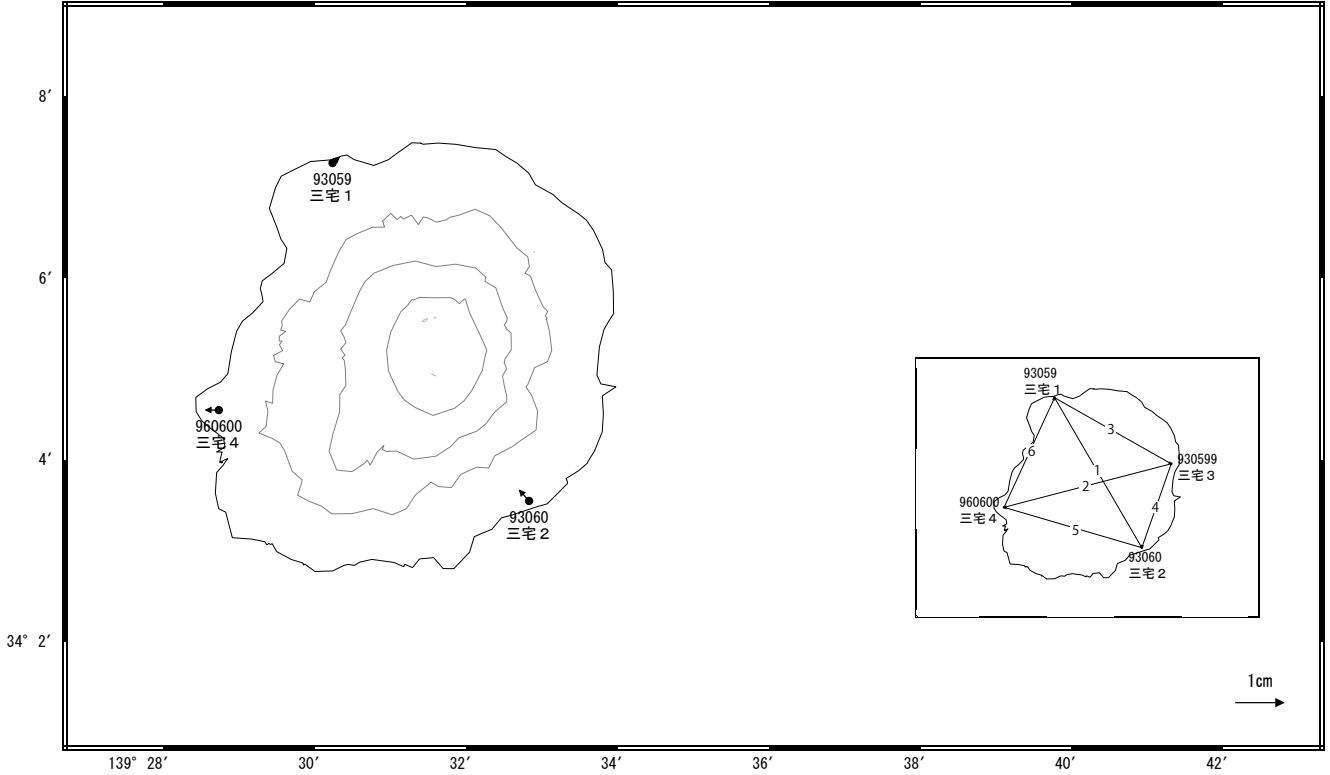
# 三宅島周辺の地殻変動

—GNSS連続観測結果—

顕著な地殻変動は観測されていません。

## 地殻変動(水平)

基準期間: 2014/06/18~2014/06/27 [F3:最終解]  
比較期間: 2014/07/18~2014/07/27 [R3:速報解]

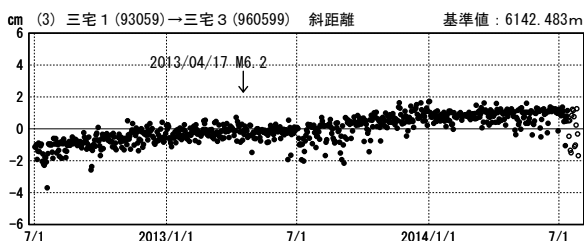
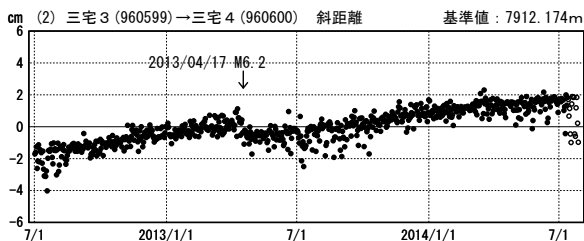
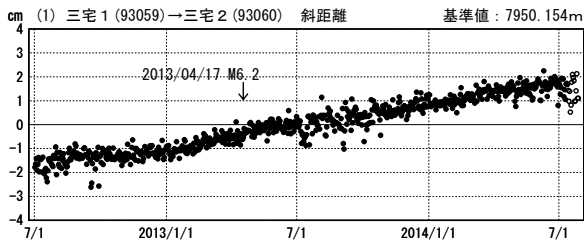


☆ 固定局: 御蔵島 (960601)

国土地理院

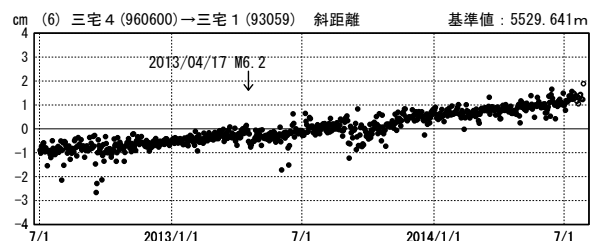
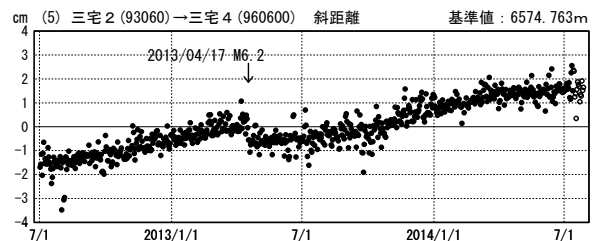
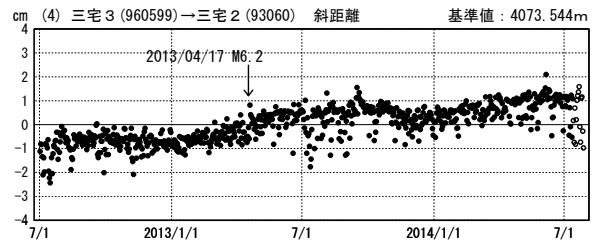
### 基線変化グラフ

期間: 2012/07/01~2014/07/27 JST



### 基線変化グラフ

期間: 2012/07/01~2014/07/27 JST



●—[F3:最終解] ○—[R3:速報解]

国土地理院