

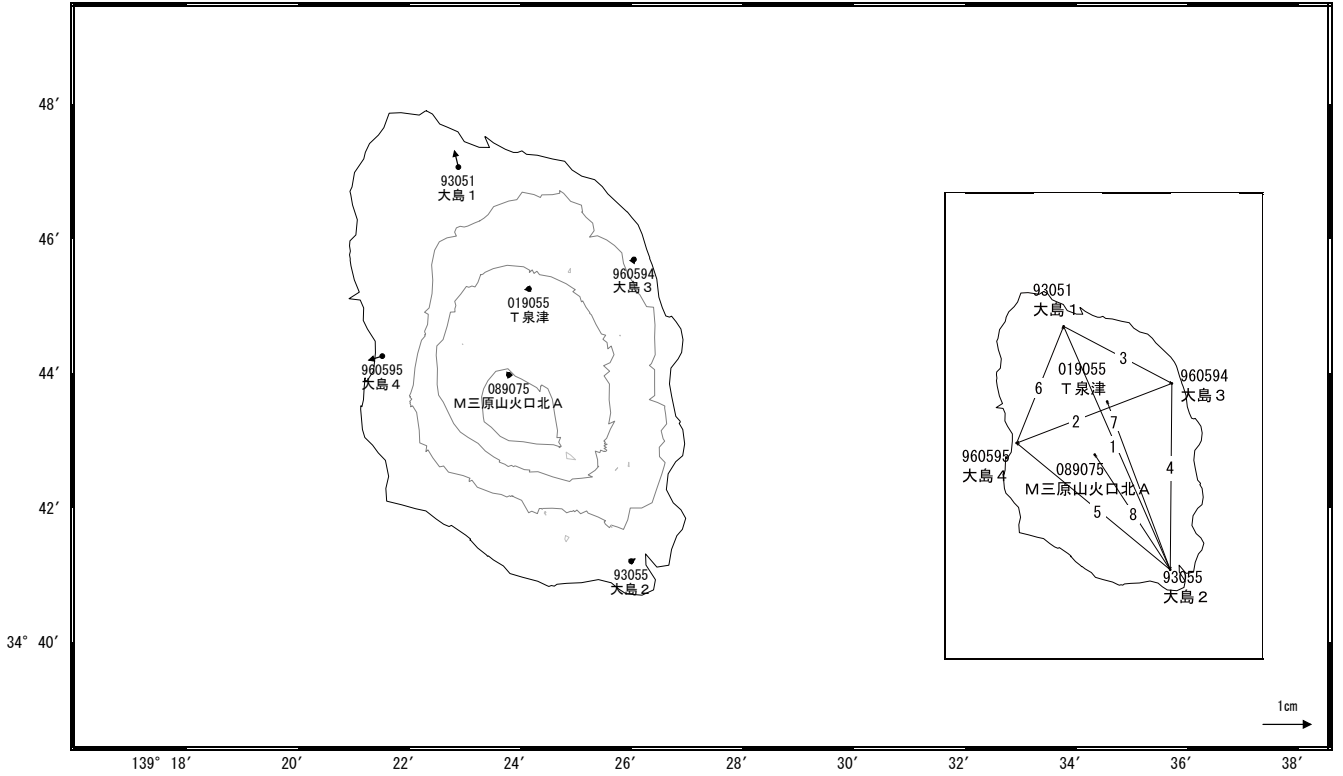
伊豆大島周辺の地殻変動

—GNSS連続観測結果—

伊豆大島では、2013年4月頃からの縮みの傾向、同年8月頃から伸びの傾向が見られます。7月28日頃に「大島1」でわずかな北西向き地殻変動が見られます。

基準期間: 2014/06/20~2014/06/29 [F3: 最終解]
 比較期間: 2014/07/20~2014/07/29 [R3: 速報解]

地殻変動(水平)

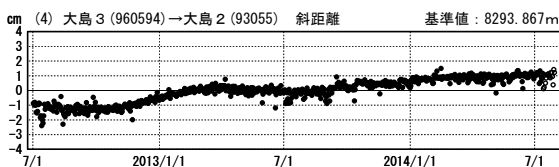
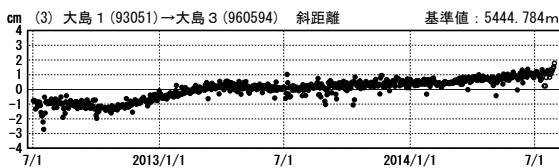
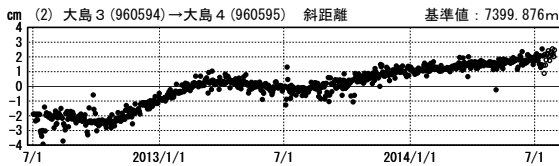
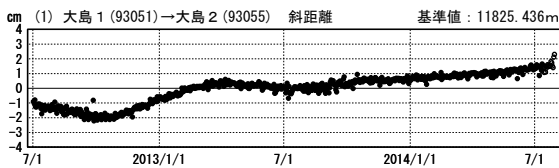


☆ 固定局: 南伊豆 2 (93086)

国土地理院

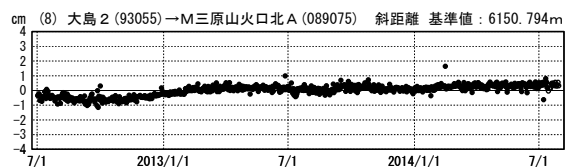
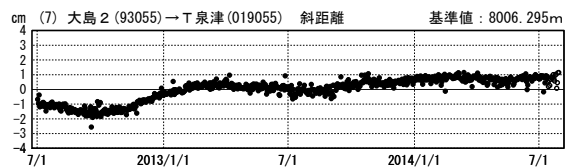
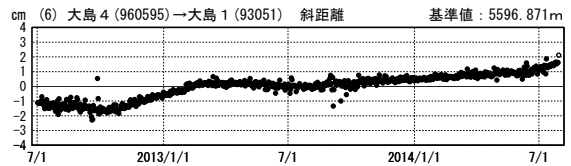
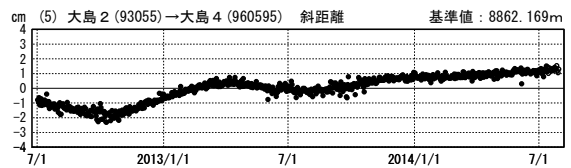
基線変化グラフ

期間: 2012/07/01~2014/07/29 JST



基線変化グラフ

期間: 2012/07/01~2014/07/29 JST



●—[F3: 最終解] ○—[R3: 速報解]

国土地理院