

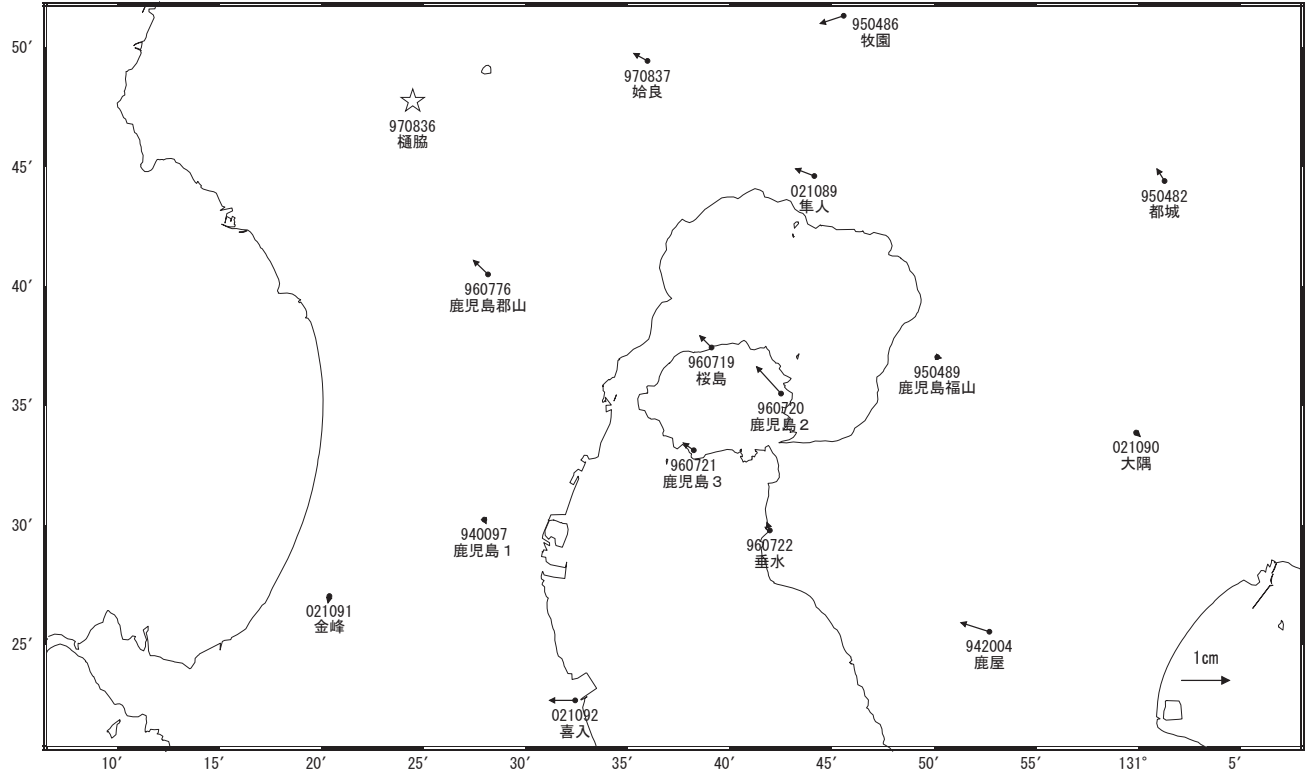
桜島周辺の地殻変動

—GNSS連続観測結果—

桜島島内の基線では、2013年2月頃からわずかな伸びの傾向が見られましたが、同年7月頃から停滞またはわずかな縮みの傾向が見られます。鹿児島(錦江)湾を挟む一部の基線で、長期的な伸びの傾向が続いていましたが、6月頃から停滞気味です。

地殻変動(水平) (2013年8月～2013年11月)

基準期間:2013/08/16～2013/08/25[F3:最終解]
比較期間:2013/11/16～2013/11/25[R3:速報解]

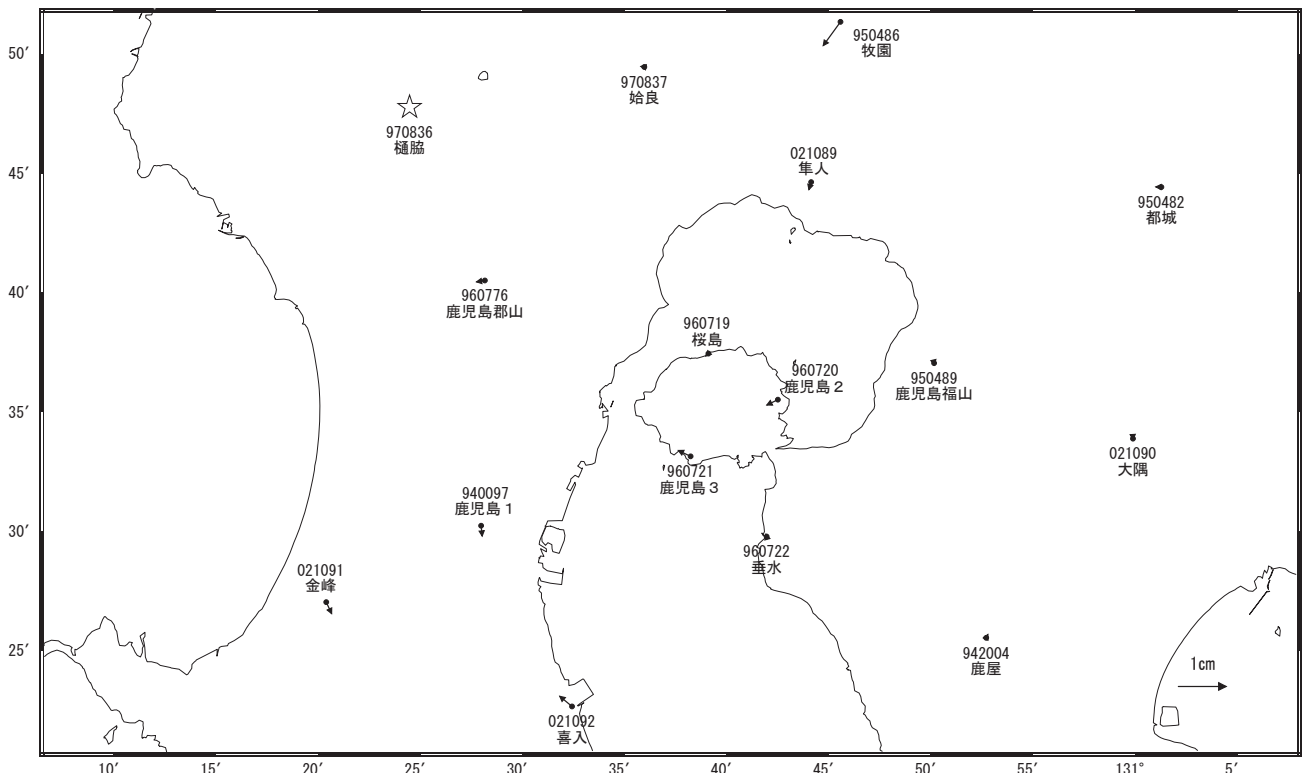


☆ 固定局: 樋脇(970836)

国土地理院

地殻変動(水平) (2013年7月～2013年10月)

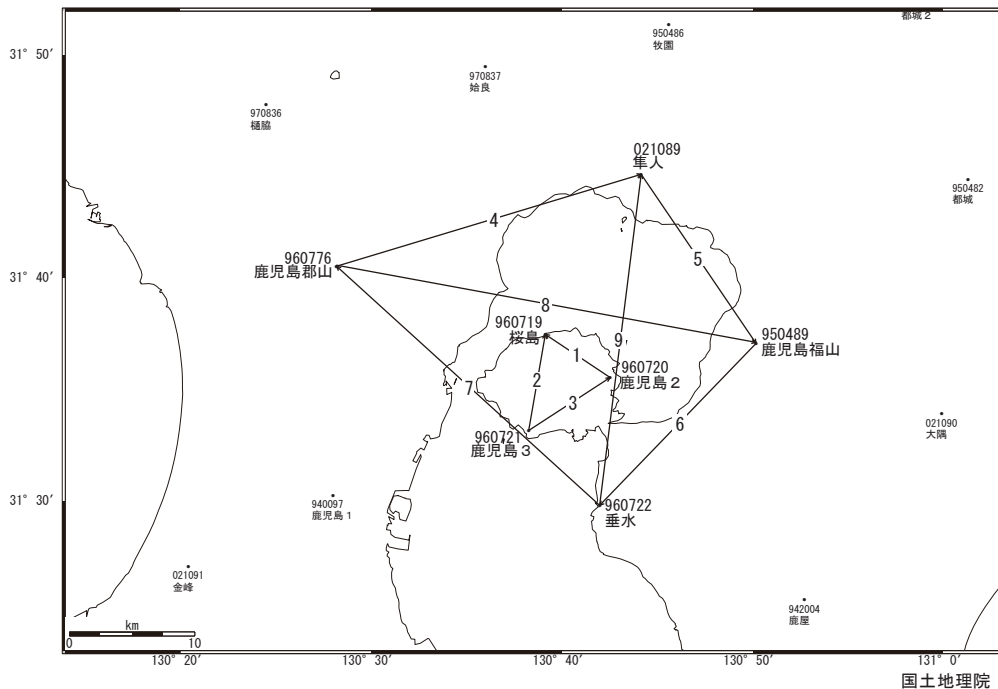
基準期間:2013/07/16～2013/07/25[F3:最終解]
比較期間:2013/10/16～2013/10/25[R3:速報解]



☆ 固定局: 樋脇(970836)

国土地理院

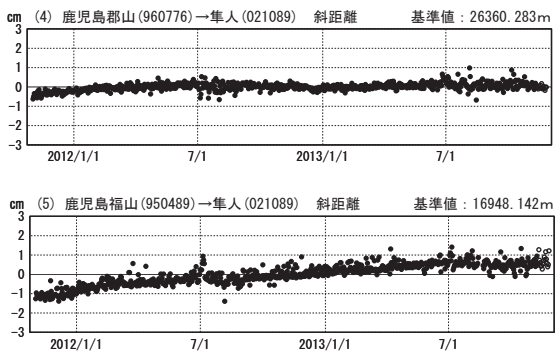
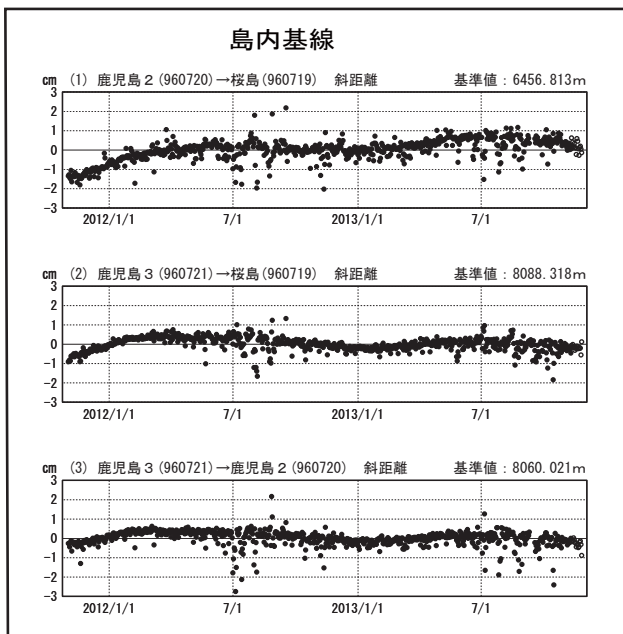
桜島周辺 GNSS連続観測基線図



国土地理院

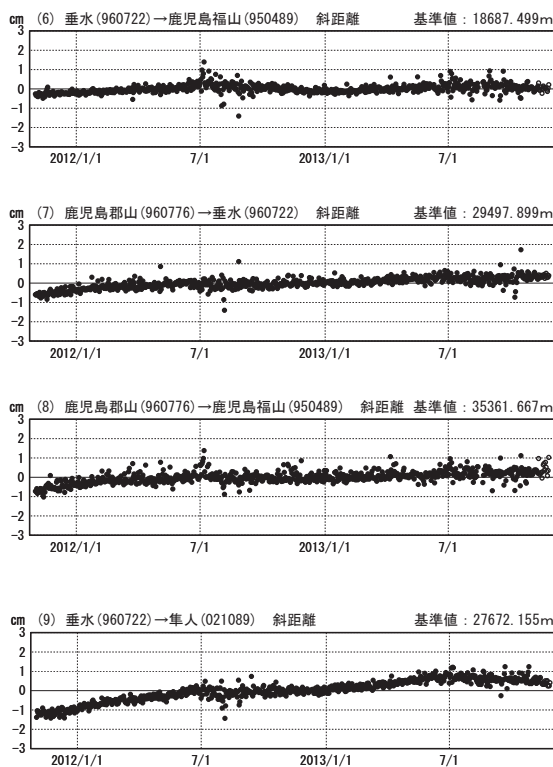
基線変化グラフ

期間: 2011/11/01~2013/11/25 JST



基線変化グラフ

期間: 2011/11/01~2013/11/25 JST



●---[F3:最終解] ○---[R3:速報解]

国土地理院