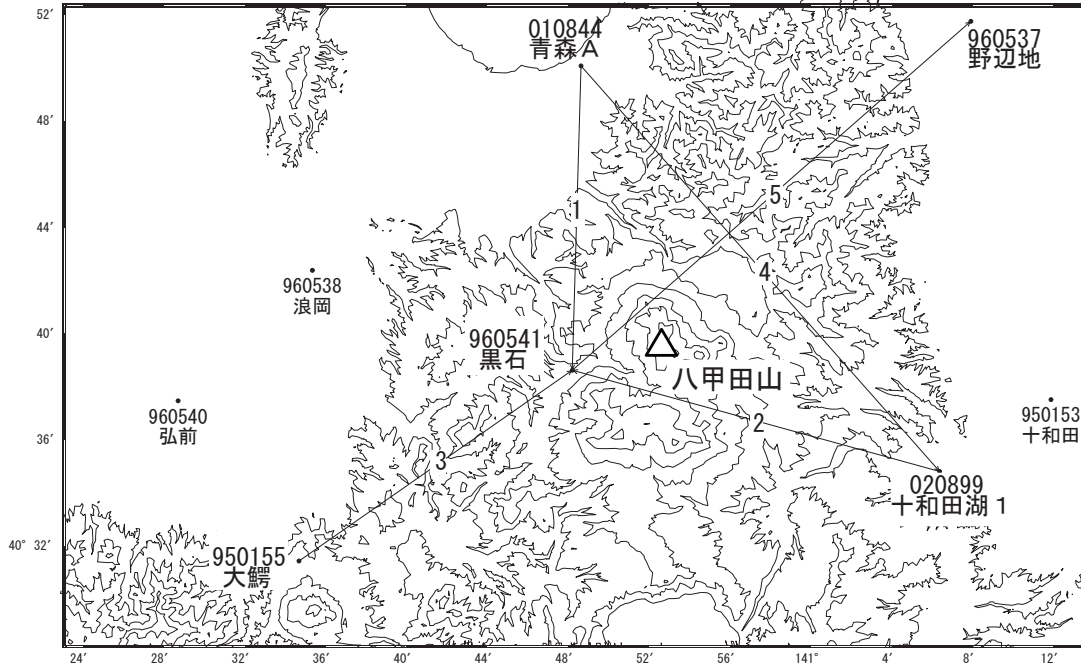


八甲田山周辺の地殻変動

—GNSS連続観測結果—

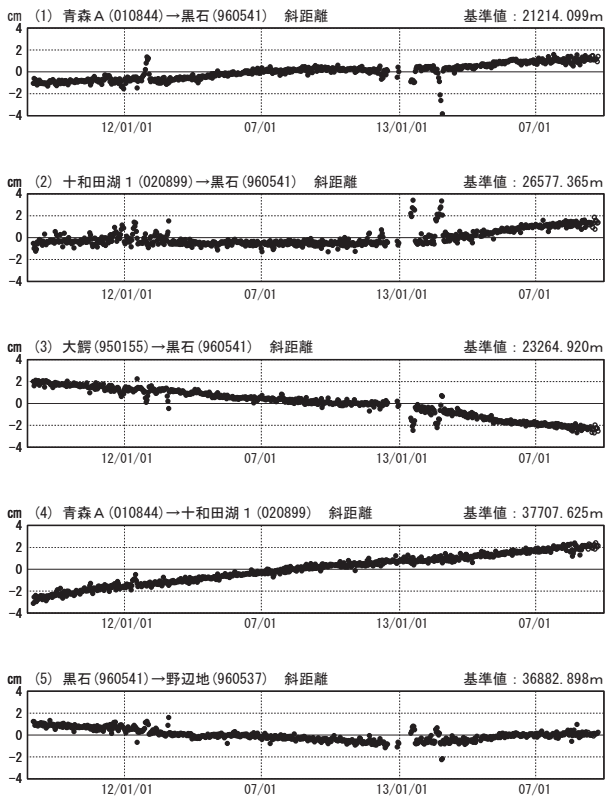
八甲田山を囲む基線では、2月頃以降小さな膨張性の地殻変動が見られます。

八甲田山周辺GNSS連続観測基線図



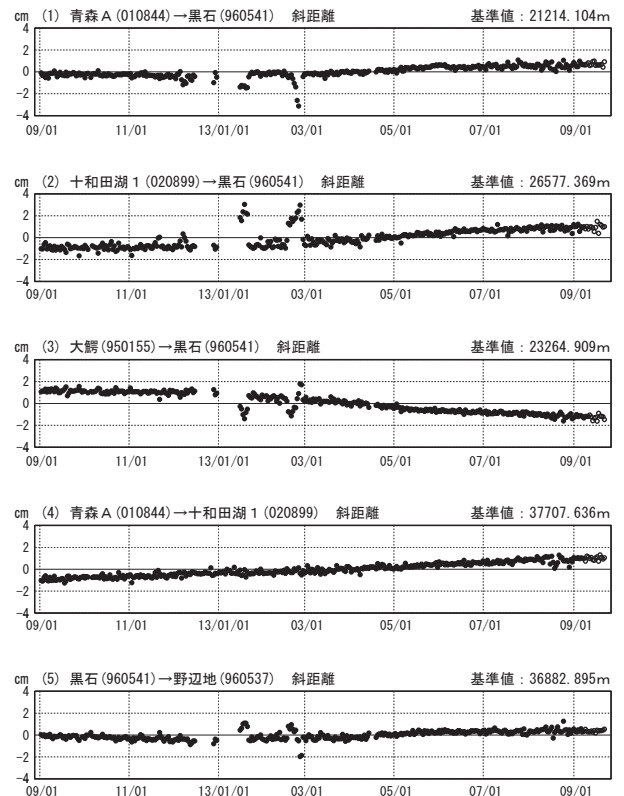
基線変化グラフ

期間：2011/09/01～2013/09/22 JST



基線変化グラフ

期間：2012/09/01～2013/09/22 JST



●—[F3:最終解] ○—[R3:速報解]