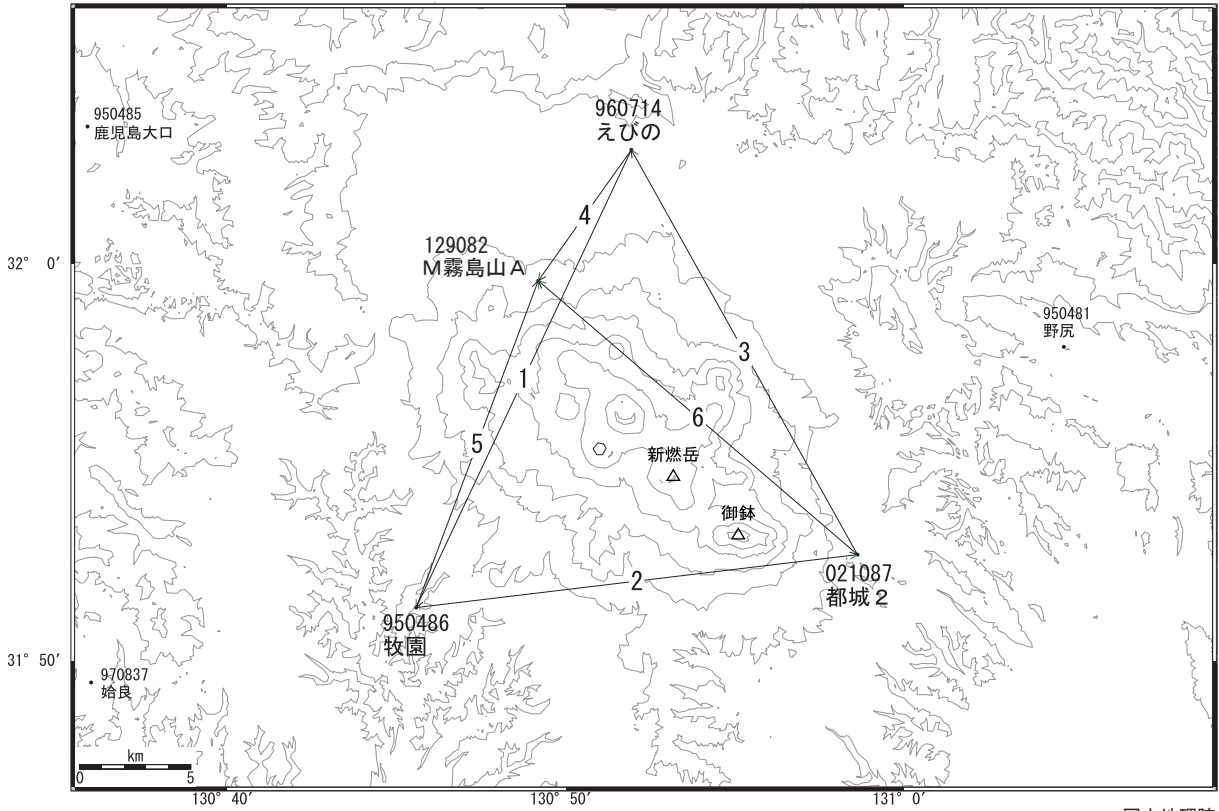


霧島山周辺の地殻変動

—GNSS連続観測結果—

霧島山周辺では、「えびの」－「牧園」、「牧園」－「都城2」の基線で、2012年5月頃からわずかな縮みの傾向が見られ、同年9月頃から停滞していましたが、2013年4月頃からわずかな縮みの傾向が見られます。

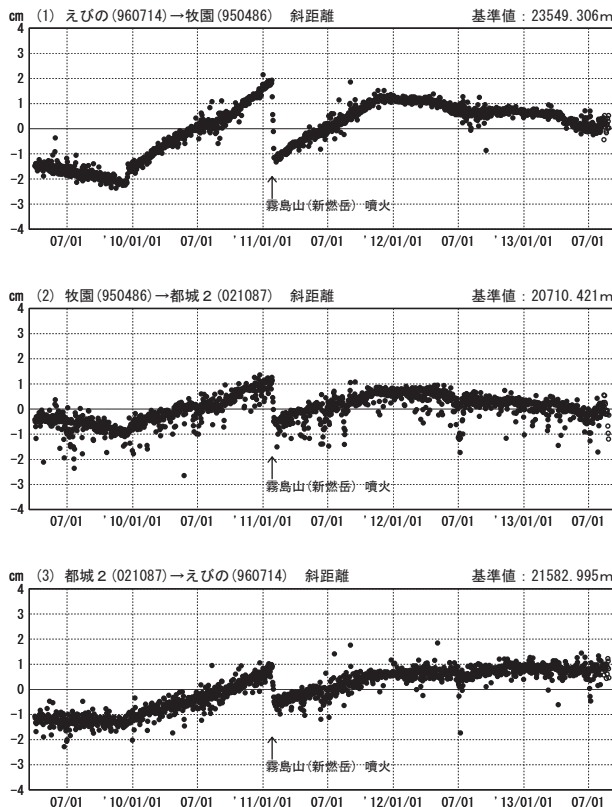
霧島山周辺 GNSS連続観測基線図



国土地理院

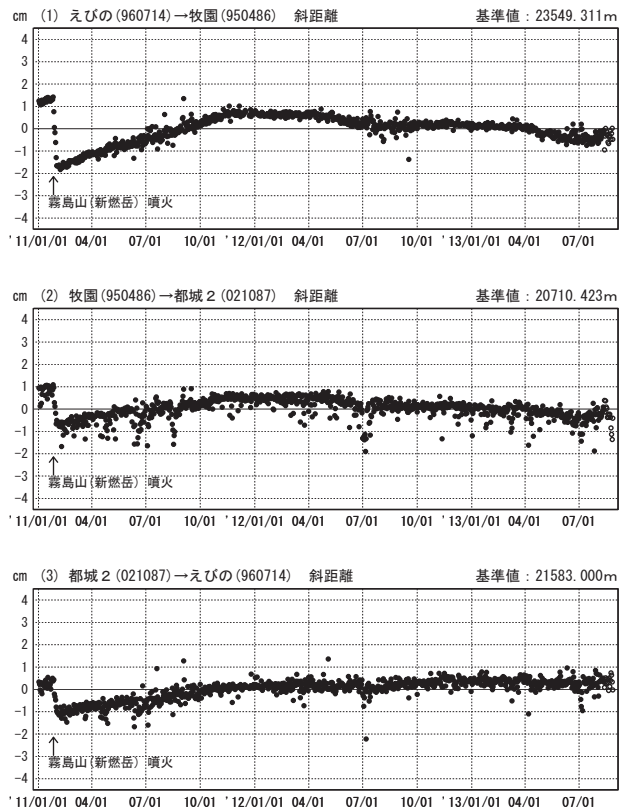
基線変化グラフ

期間：2009/04/01～2013/08/26 JST



基線変化グラフ

期間：2011/01/01～2013/08/26 JST

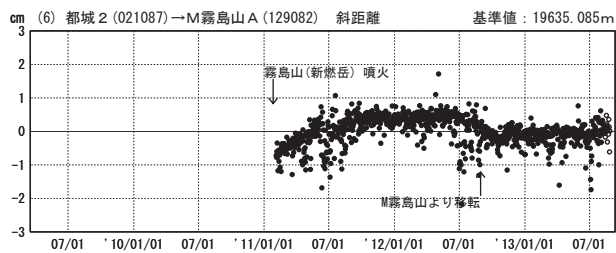
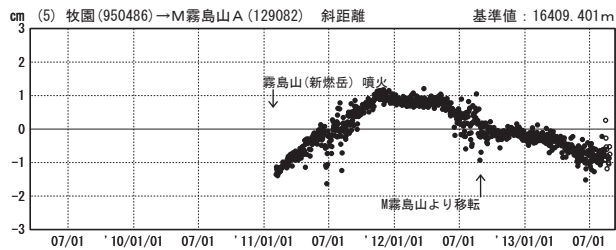
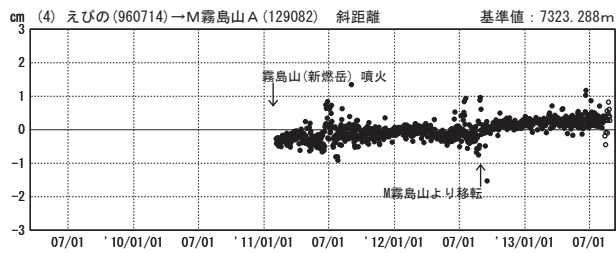


●—[F3:最終解] ○—[R3:速報解]

国土地理院

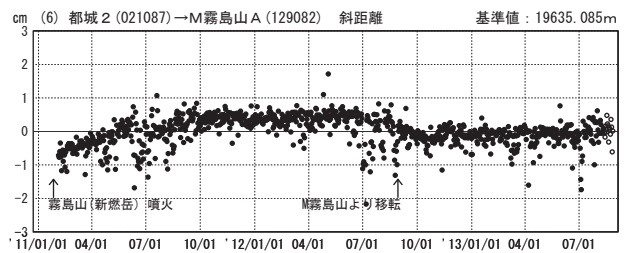
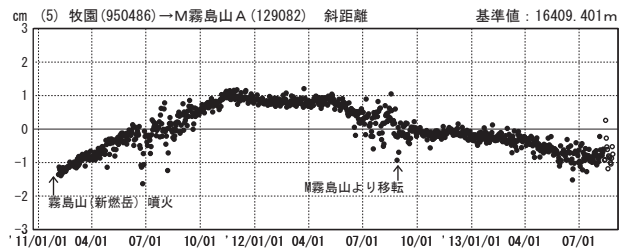
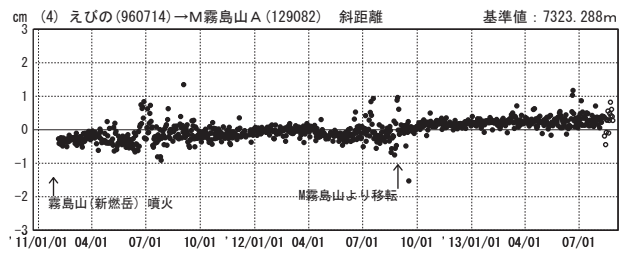
基線変化グラフ

期間：2009/04/01～2013/08/26 JST



基線変化グラフ

期間：2011/01/01～2013/08/26 JST

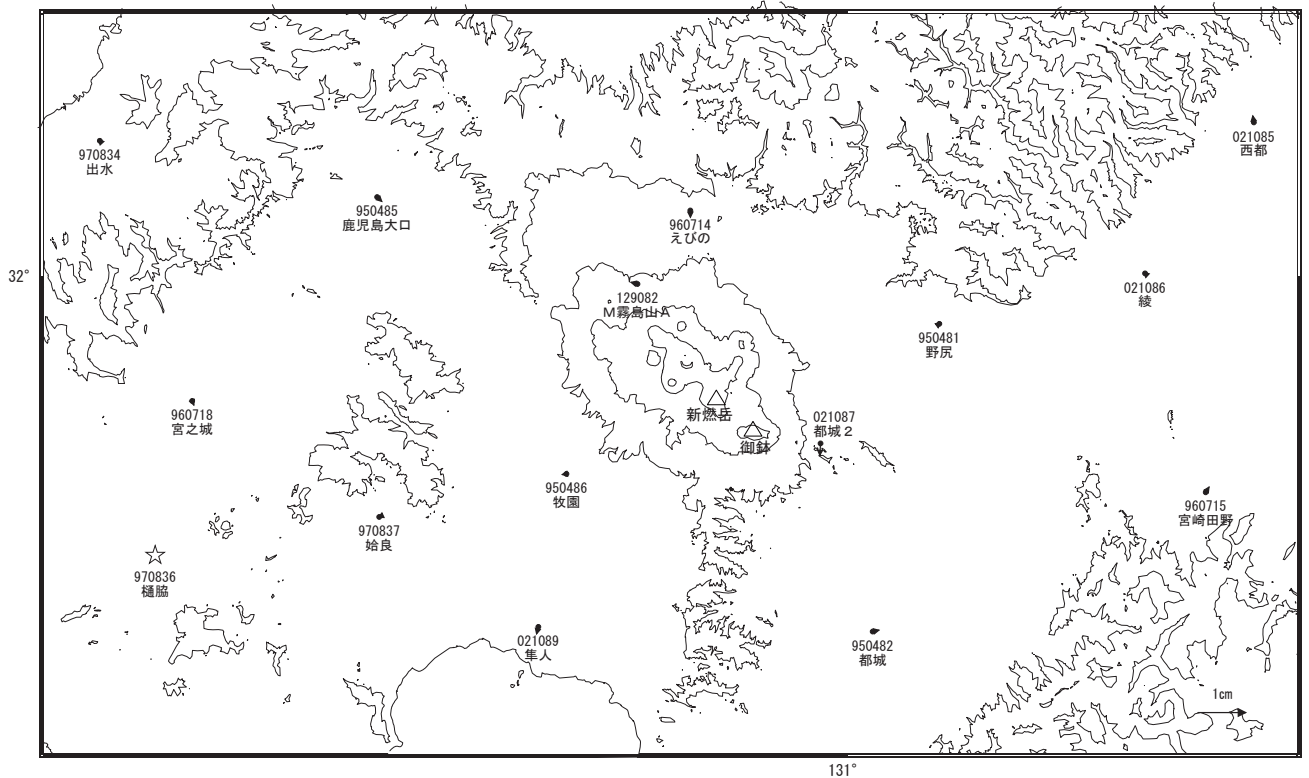


●—[F3:最終解] ○—[R3:速報解]

国土地理院

地殻変動(2013年6月～2013年8月)

基準期間：2013/06/17～2013/06/26 [F3:最終解]
比較期間：2013/08/17～2013/08/26 [R3:速報解]



☆ 固定局: 樋脇 (970836)

国土地理院