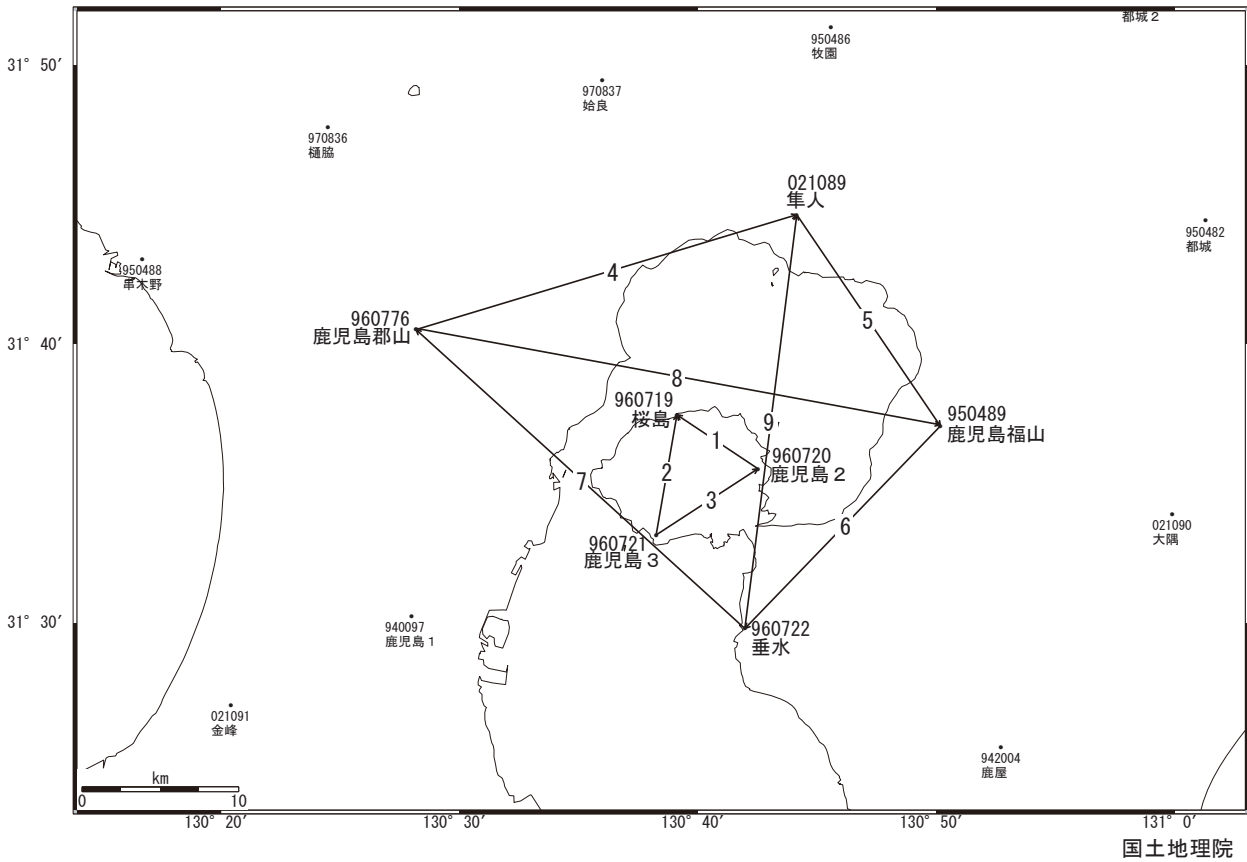


# 桜島周辺の地殻変動

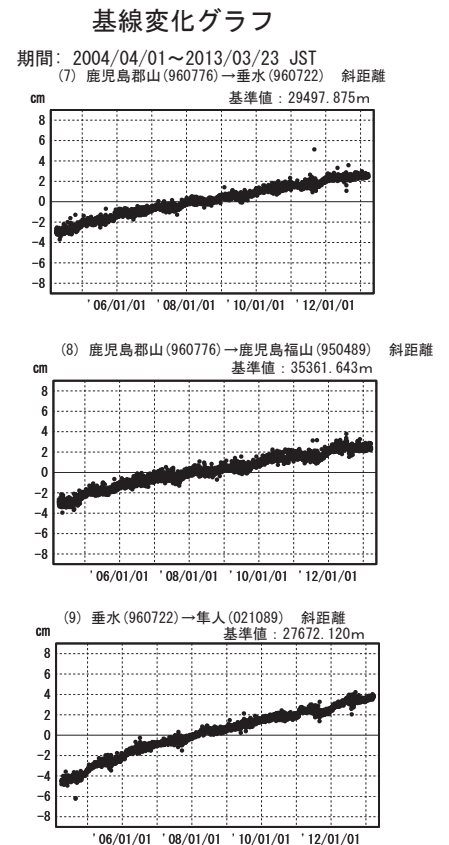
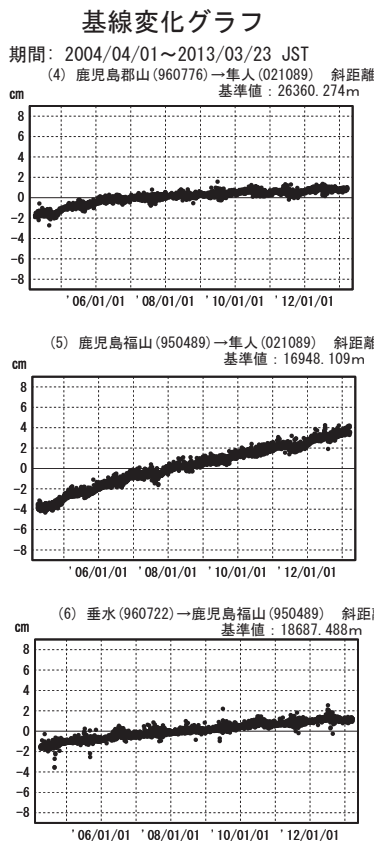
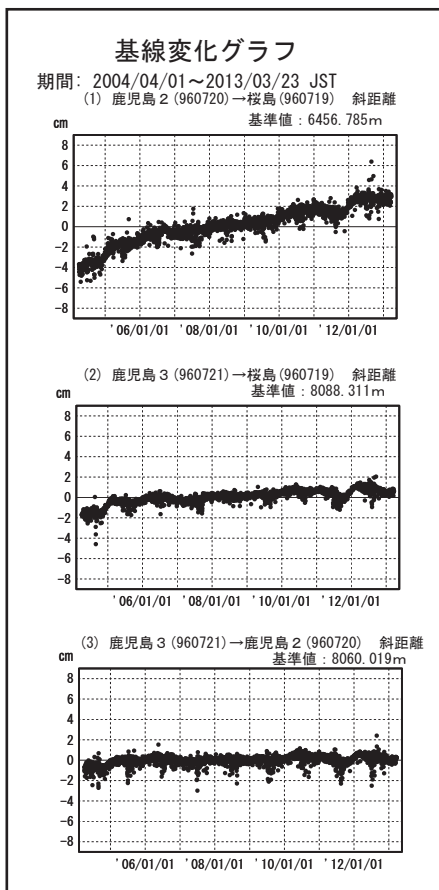
—GNSS連続観測結果—

桜島周辺では、鹿児島(錦江)湾を挟む一部の基線で、長期的な伸びの傾向が続いています。桜島島内の基線では、2011年11月頃から伸びの傾向が見られていましたが、2012年7月頃から伸びの傾向は鈍化しています。

桜島周辺 GNSS連続観測基線図



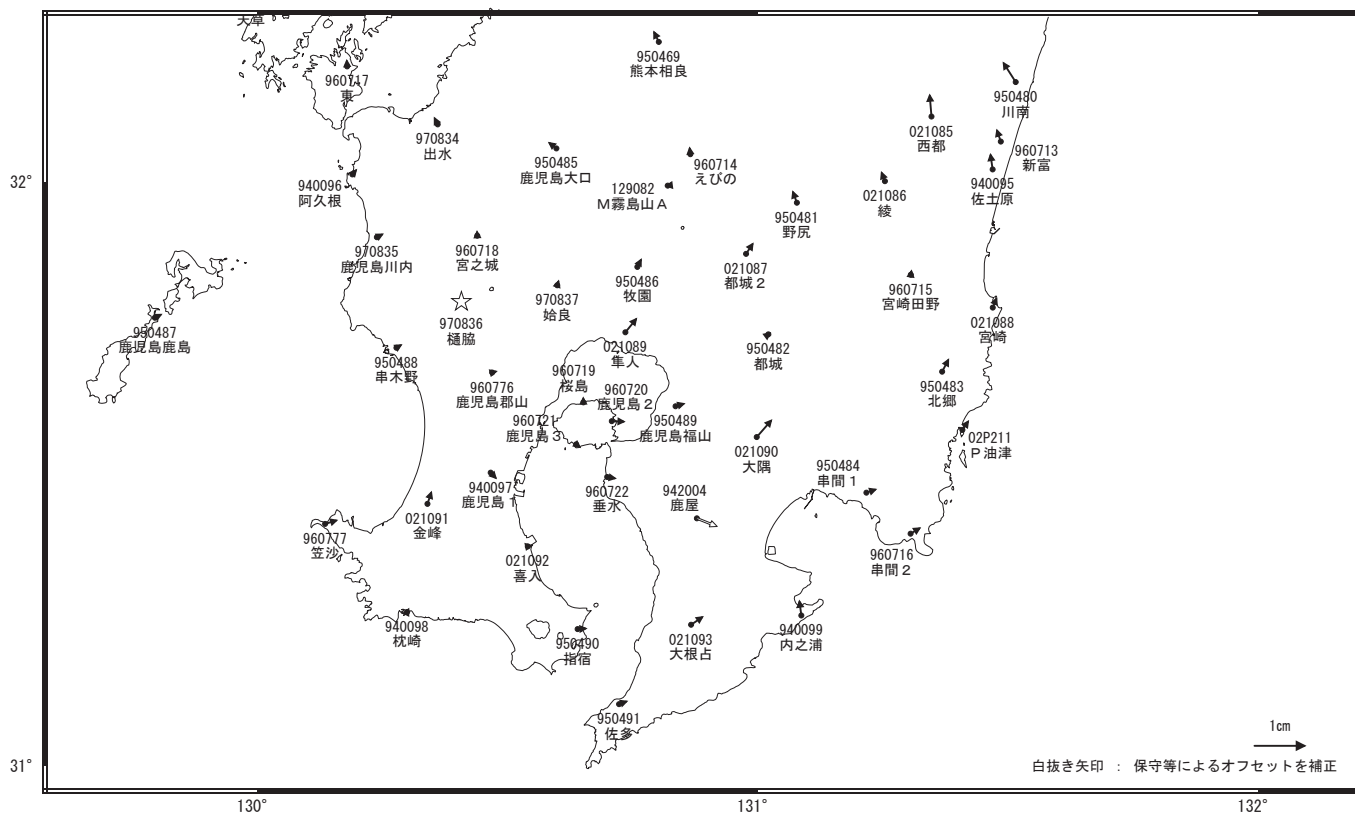
## 島内基線



●— [F3:最終解] ○— [R3:速報解]

## 地殻変動(水平) (2012年12月~2013年3月)

基準期間: 2012/12/14~2012/12/23 [F3: 最終解]  
比較期間: 2013/03/14~2013/03/23 [R3: 速報解]

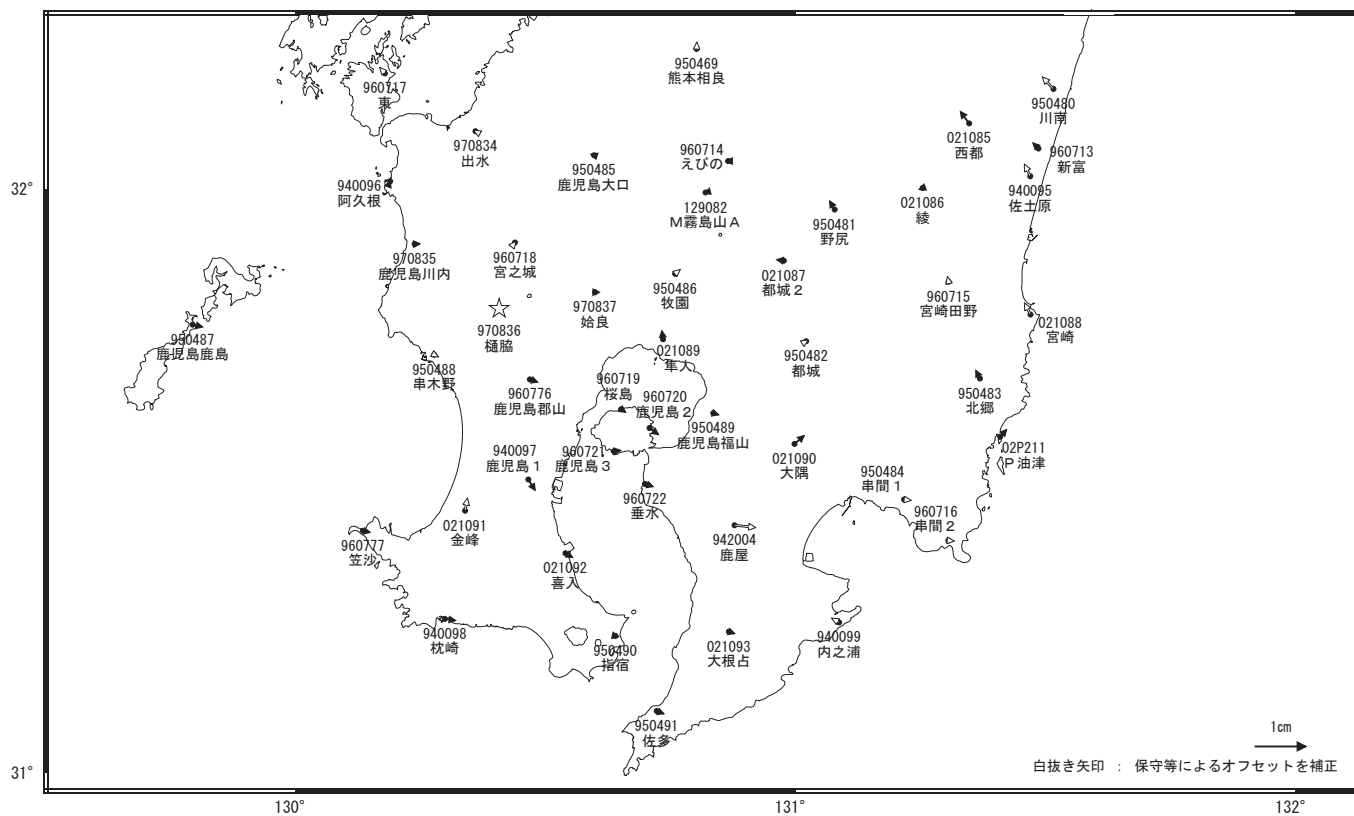


☆ 固定局: 樋脇 (970836)

国土地理院

## 地殻変動(水平) (2012年11月~2013年2月)

基準期間: 2012/11/14~2012/11/23 [F3: 最終解]  
比較期間: 2013/02/14~2013/02/23 [F3: 最終解]



☆ 固定局: 樋脇 (970836)

国土地理院