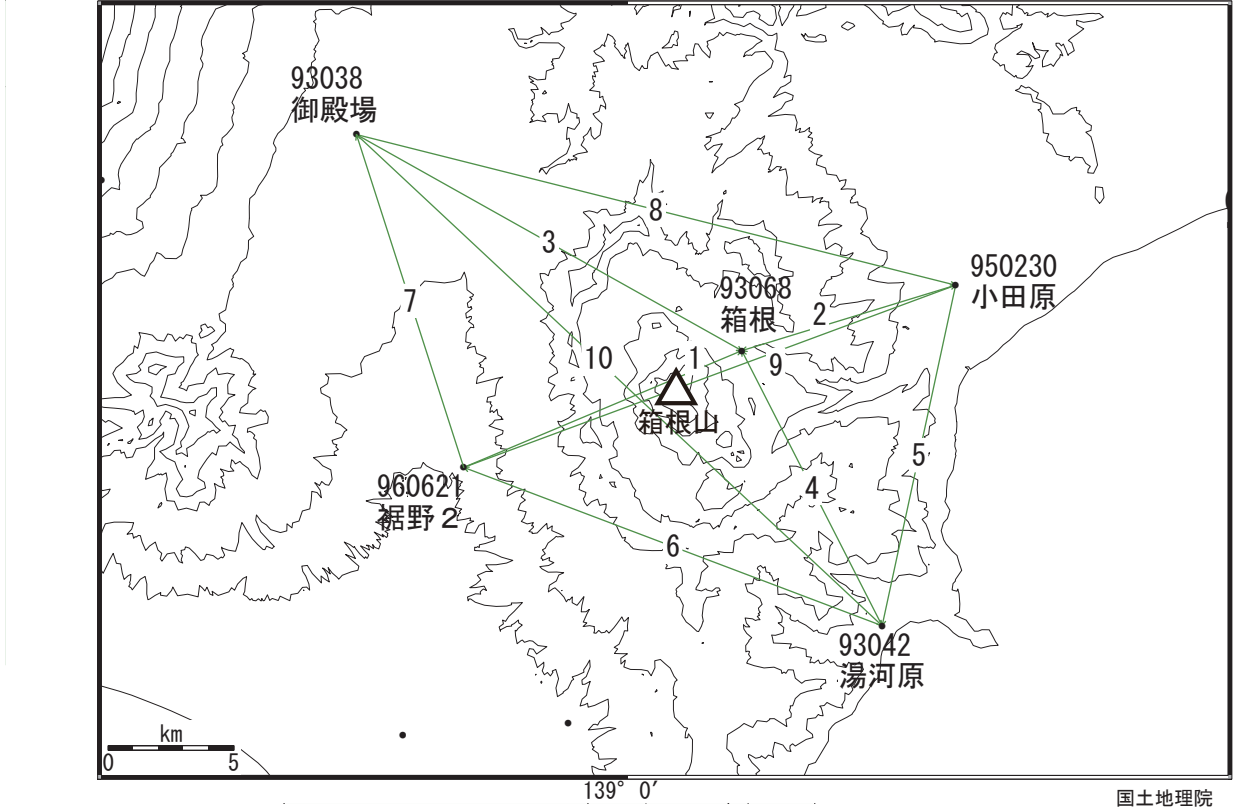


箱根山の地殻変動

—GNSS連続観測結果—

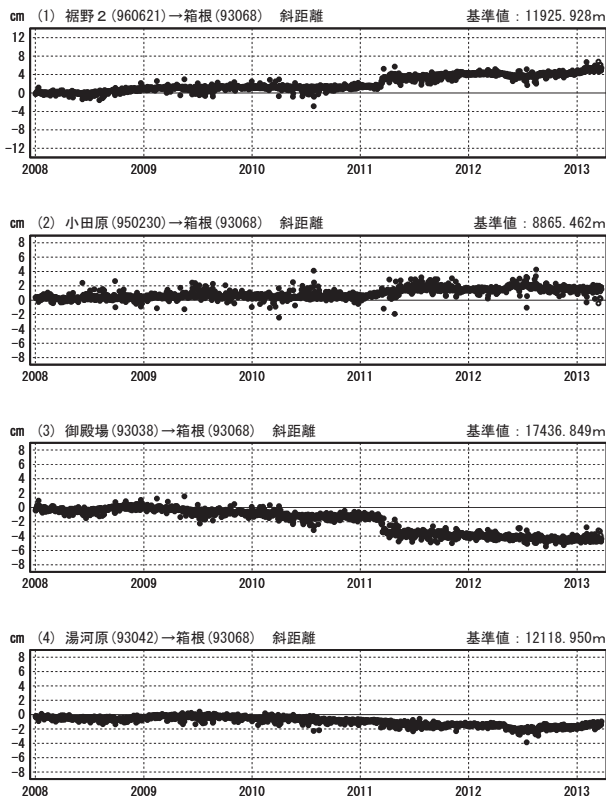
箱根山周辺の一部の基線に、2012年末頃から伸びの傾向が見られていましたが、2013年2月下旬頃からその傾向は鈍化しています。

箱根山 GNSS連続観測基線図



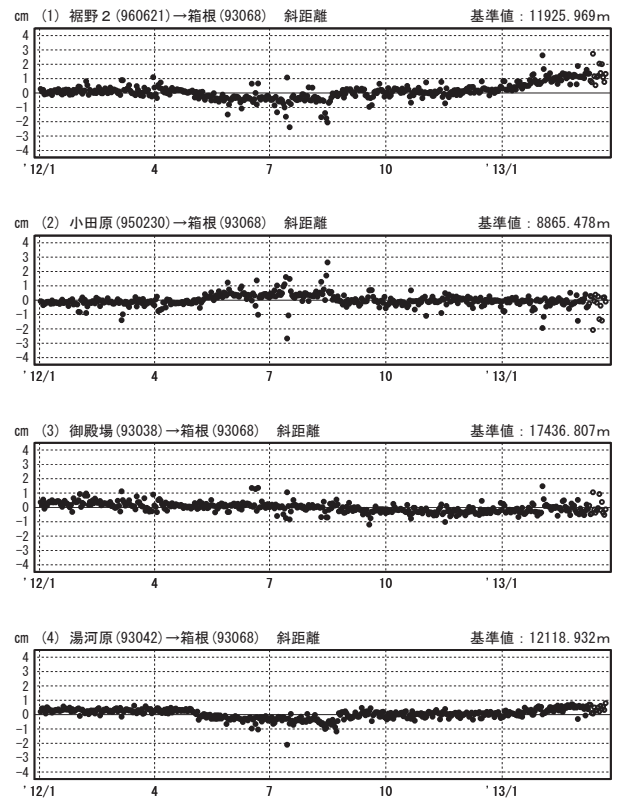
基線変化グラフ

期間：2008/01/01～2013/03/23 JST



基線変化グラフ

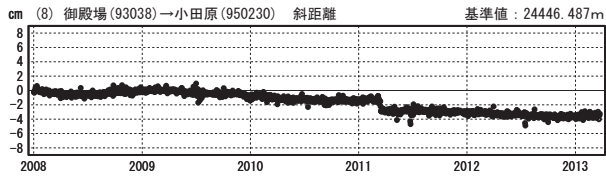
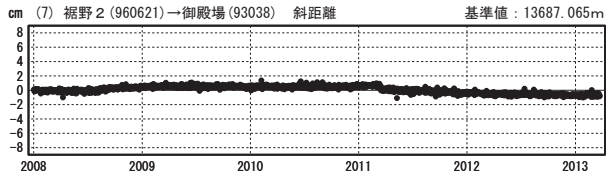
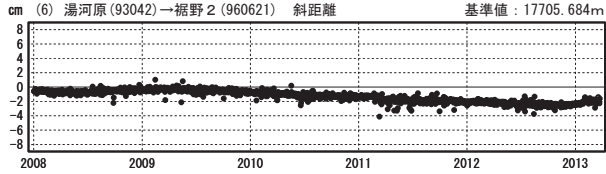
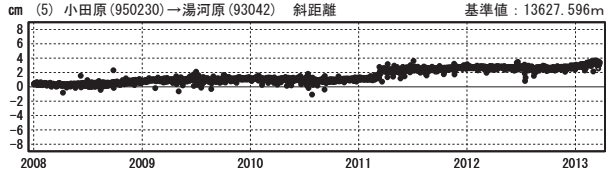
期間：2012/01/01～2013/03/23 JST



●—[F3:最終解] ○—[R3:速報解]

基線変化グラフ

期間：2008/01/01～2013/03/23 JST

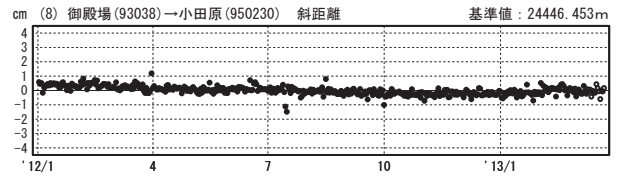
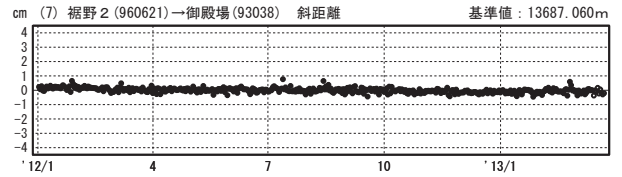
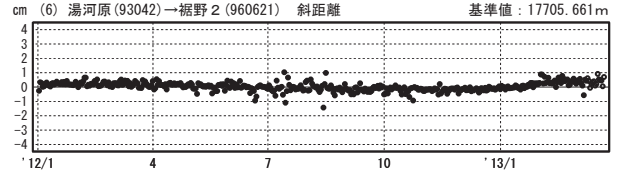
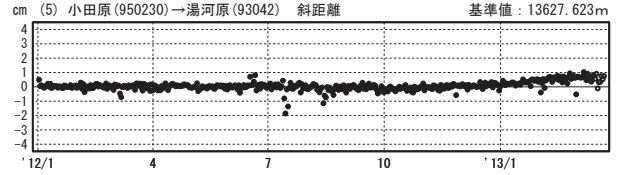


●—[F3:最終解] ○—[R3:速報解]

国土地理院

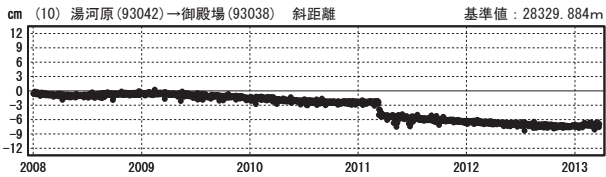
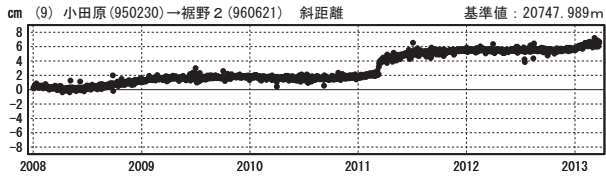
基線変化グラフ

期間：2012/01/01～2013/03/23 JST



基線変化グラフ

期間：2008/01/01～2013/03/23 JST



●—[F3:最終解] ○—[R3:速報解]

国土地理院

基線変化グラフ

期間：2012/01/01～2013/03/23 JST

