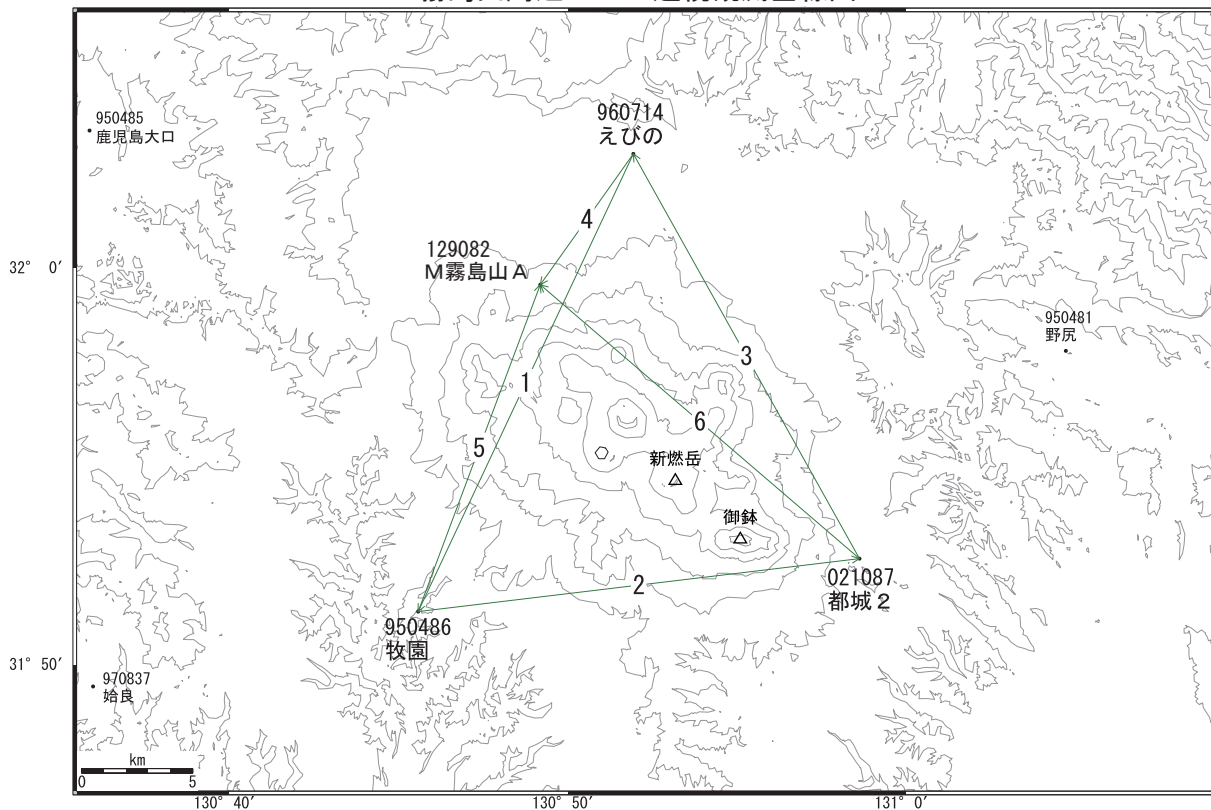


# 霧島山周辺の地殻変動

—GNSS連続観測結果—

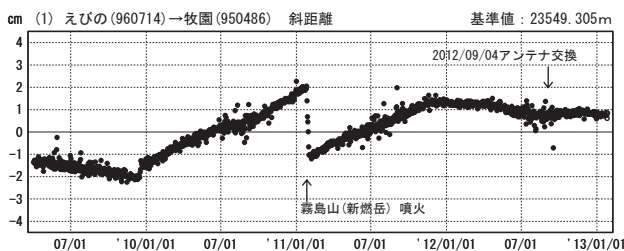
霧島山周辺では、「えびの」-「牧園」、「牧園」-「都城2」の基線で、2012年5月頃からわずかに縮みの傾向が見られていましたが、同年9月頃から停滞しています。

霧島山周辺 GNSS連続観測基線図



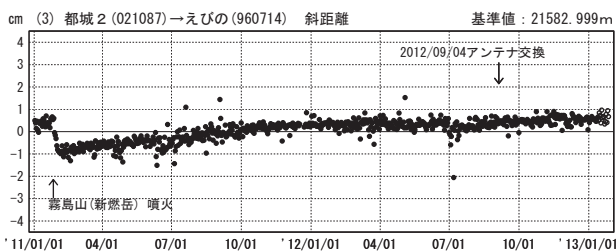
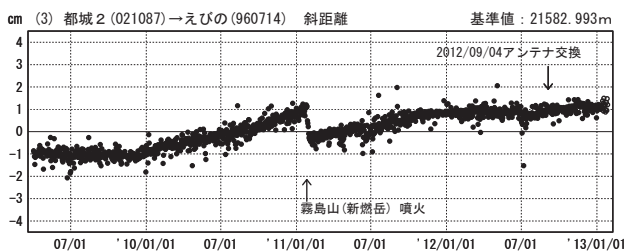
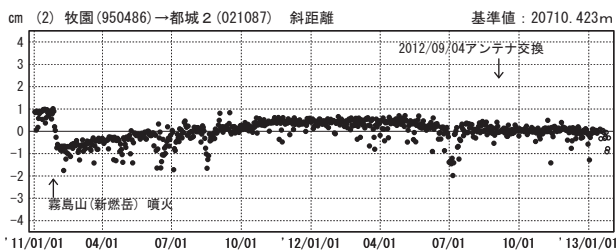
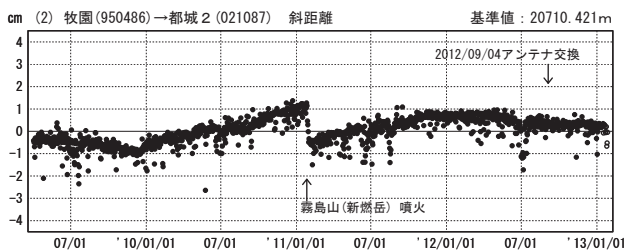
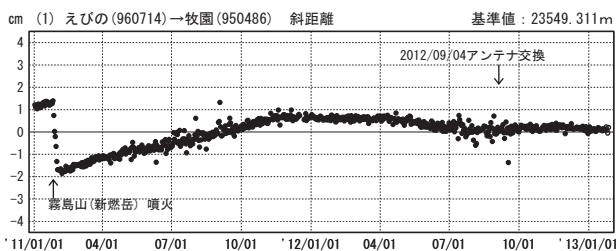
基線変化グラフ

期間：2009/04/01～2013/01/26 JST



基線変化グラフ

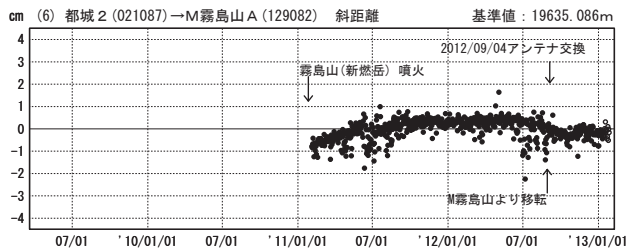
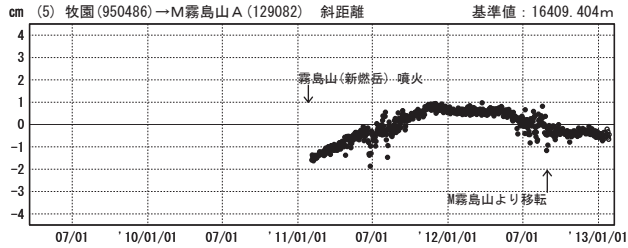
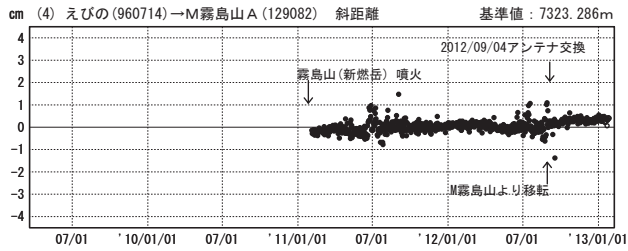
期間：2011/01/01～2013/01/26 JST



●—[F3:最終解] ○—[R3:速報解]

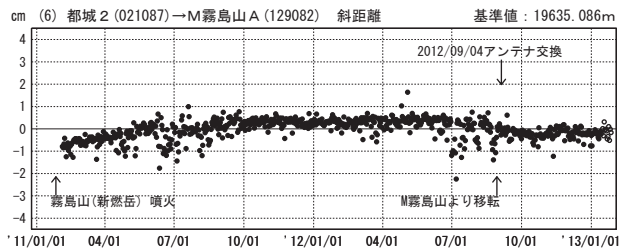
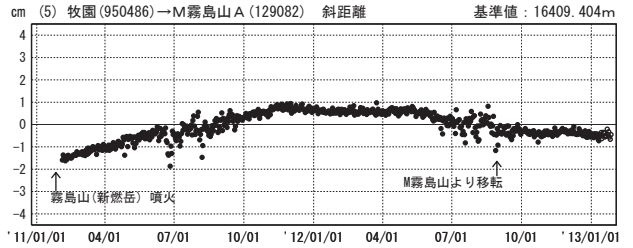
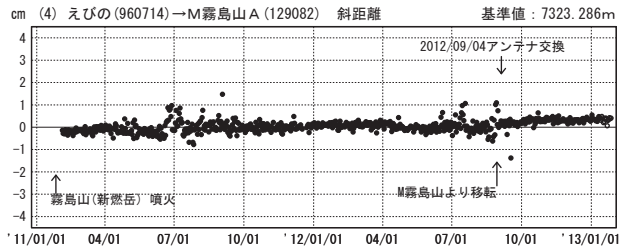
### 基線変化グラフ

期間：2009/04/01～2013/01/26 JST



### 基線変化グラフ

期間：2011/01/01～2013/01/26 JST

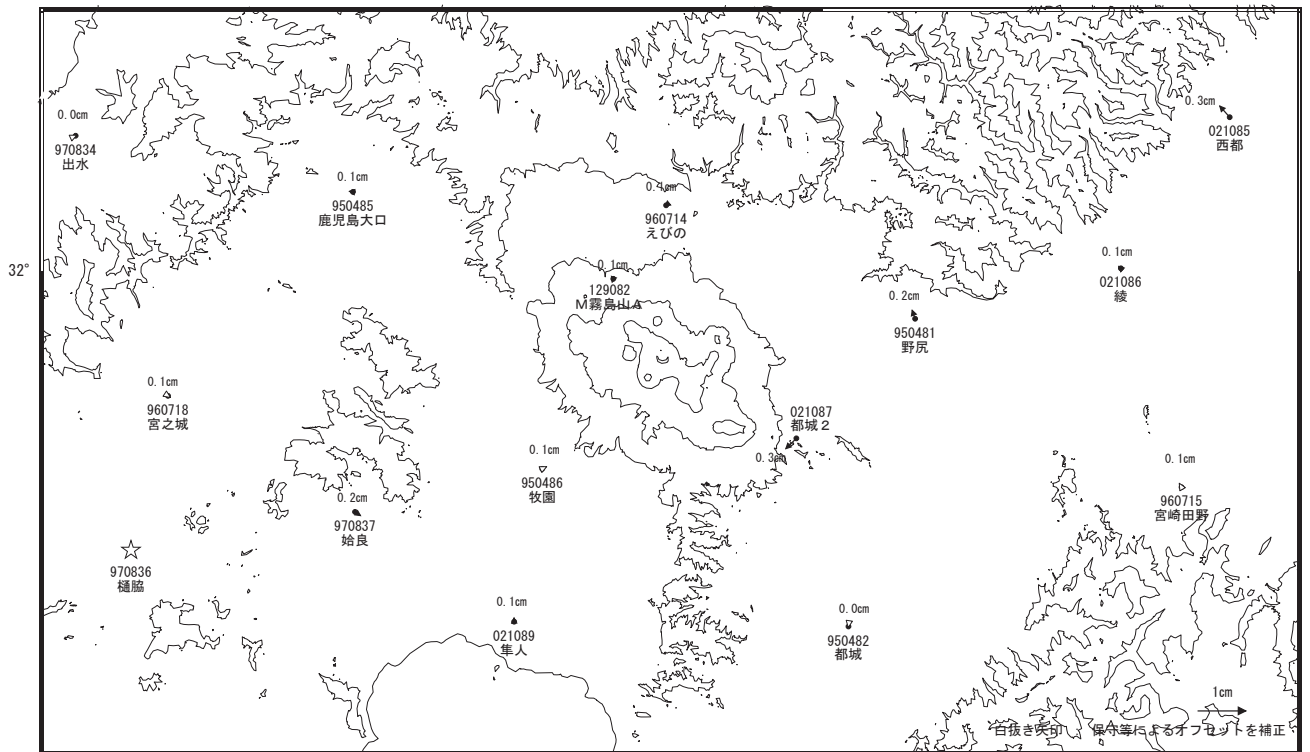


●—[F3:最終解] ○—[R3:速報解]

国土地理院

## 地殻変動(2012年11月～2013年1月)

基準期間：2012/11/17～2012/11/26 [F3:最終解]  
比較期間：2013/01/17～2013/01/26 [R3:速報解]



131°

☆ 固定局：樋脇(970836)

国土地理院