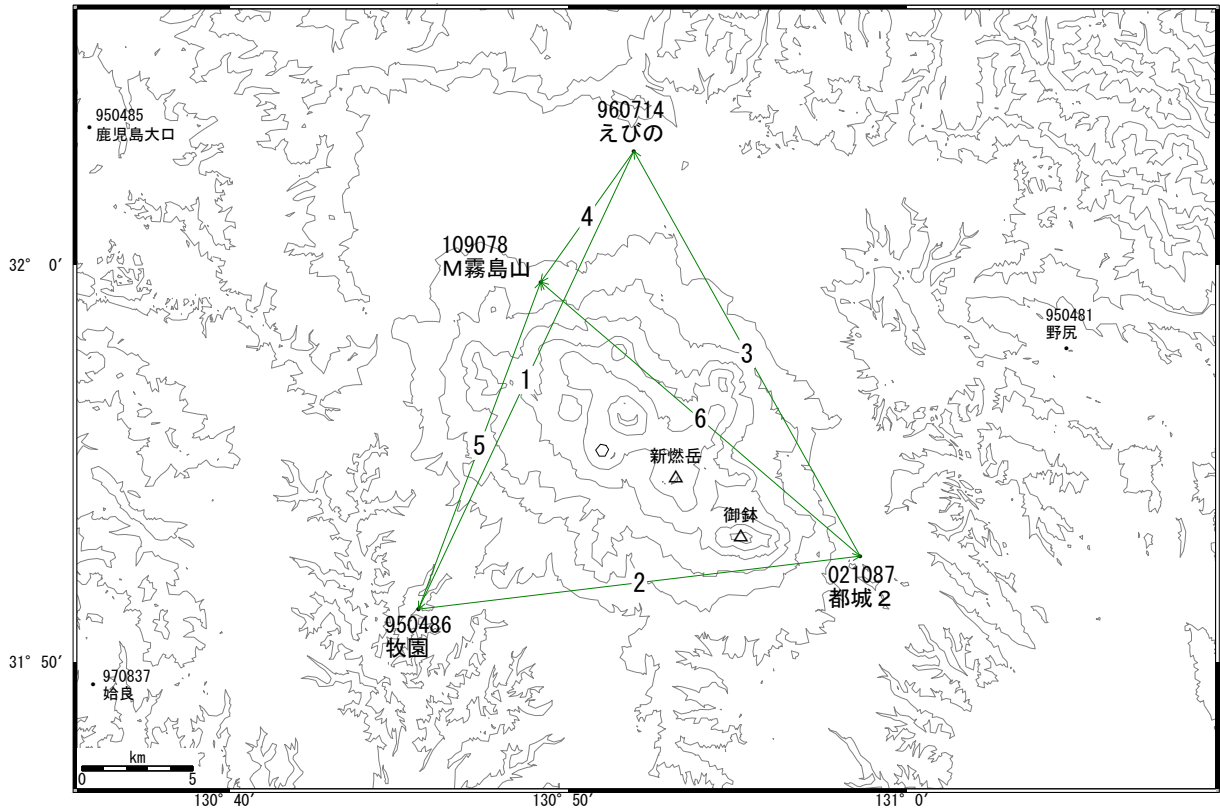


# 霧島山(新燃岳)の火山活動に伴う地殻変動

暫定

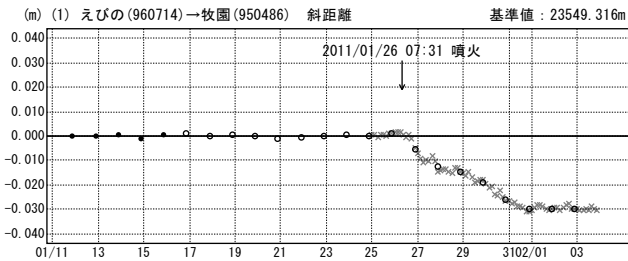
霧島山の山体を囲む基線の距離は、1月26日の新燃岳の噴火直後から縮む傾向にありましたが、2月1日以降、2月4日9時現在では、ほとんど変動が無いように見えます。

基線図



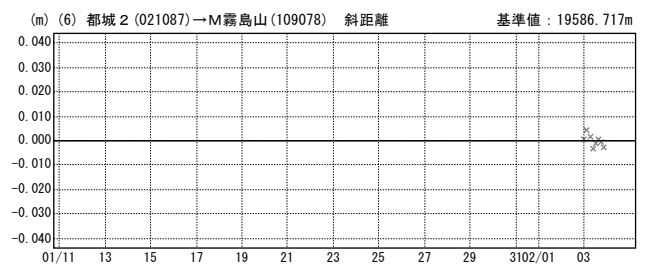
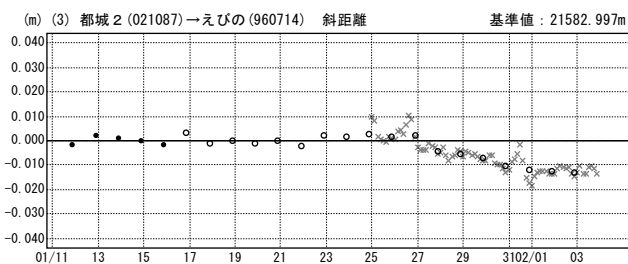
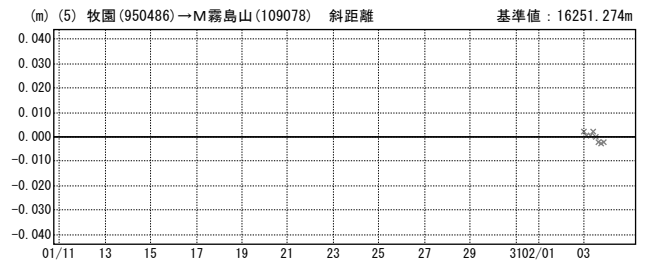
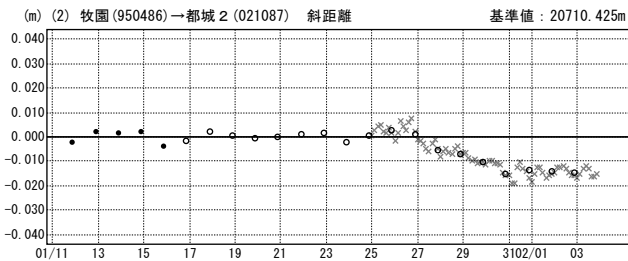
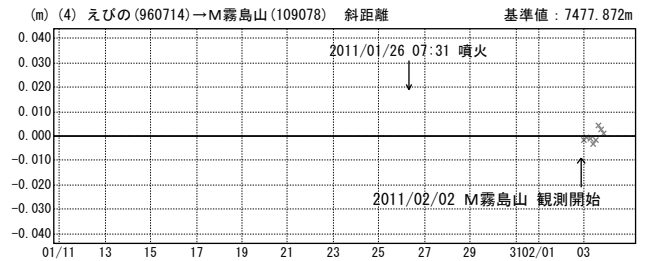
基線変化グラフ

期間：2011/01/11～2011/02/04 JST



基線変化グラフ

期間：2011/01/11～2011/02/04 JST



● ---[F3:最終解] ○ ---[R3:速報解] × ---[Q3:迅速解]