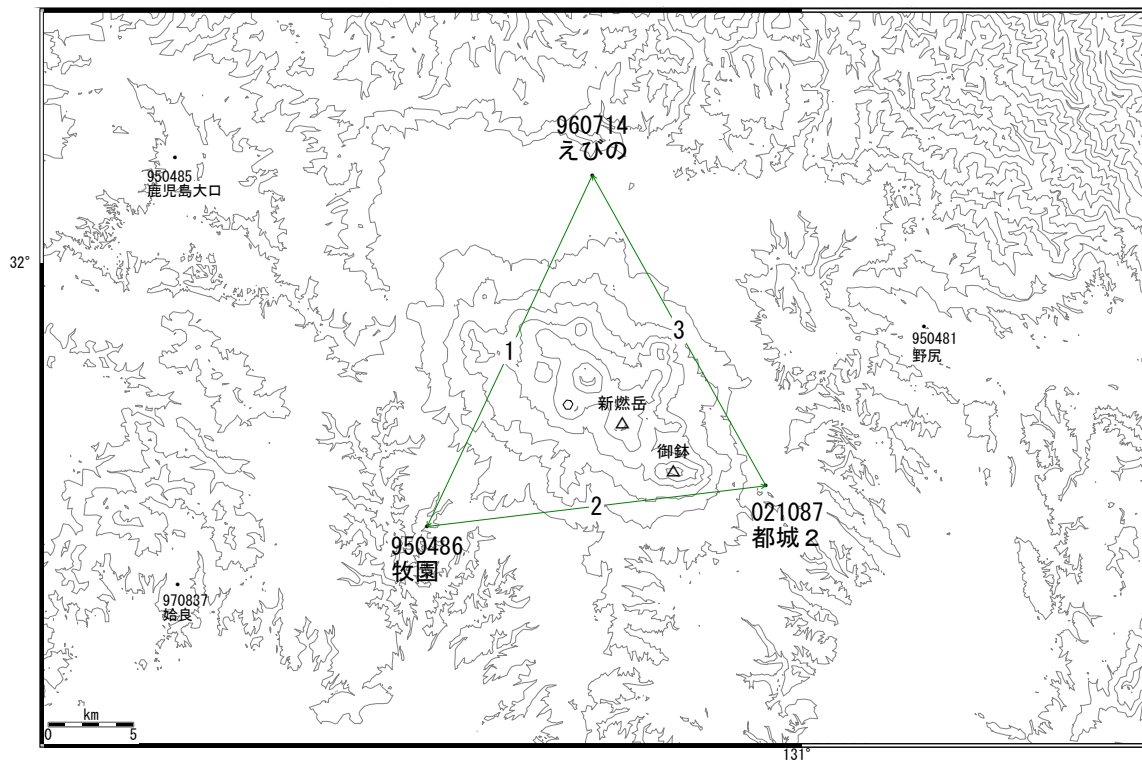


# 霧島山(新燃岳)の火山活動に伴う地殻変動

暫定

霧島山周辺では、「えびの」-「牧園」、「牧園」-「都城2」、「都城2」-「えびの」の基線で、2009年12月頃から伸びの傾向が見られていましたが、1月26日の新燃岳の噴火直後から、霧島山の山体を囲む基線の距離は、縮む傾向が継続していました。しかし、2月1日以降、停滞しているように見えます。

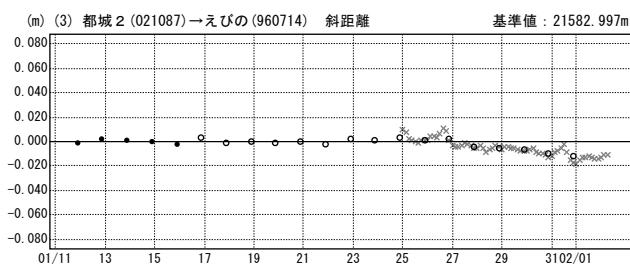
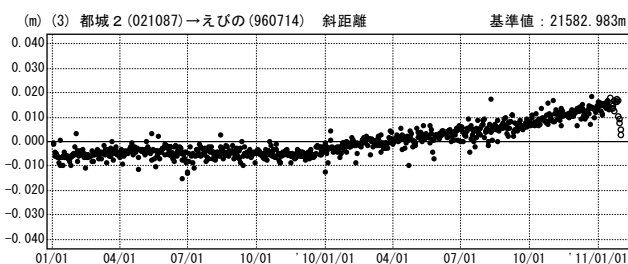
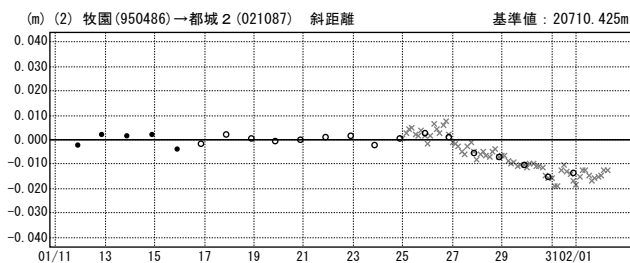
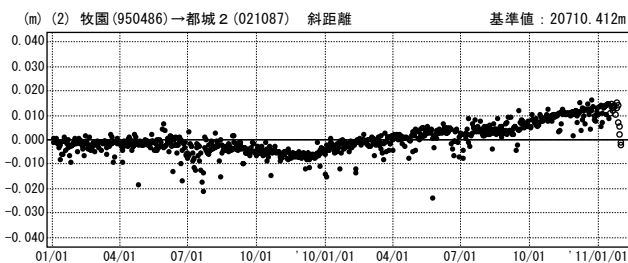
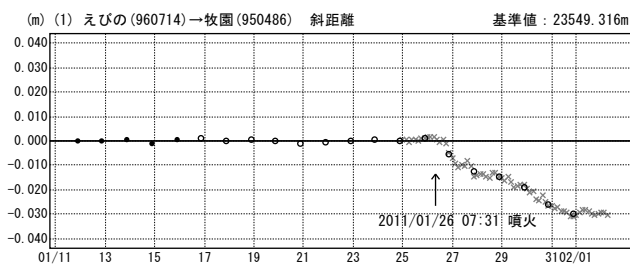
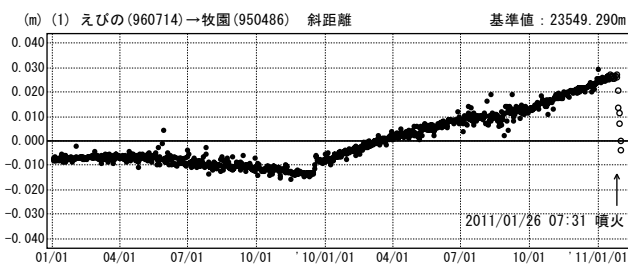
基線図



基線変化グラフ

期間：2009/01/01～2011/01/31 JST

期間：2011/01/11～2011/02/02 JST



● ---[F3:最終解] ○ ---[R3:速報解] × ---[Q3:迅速解]