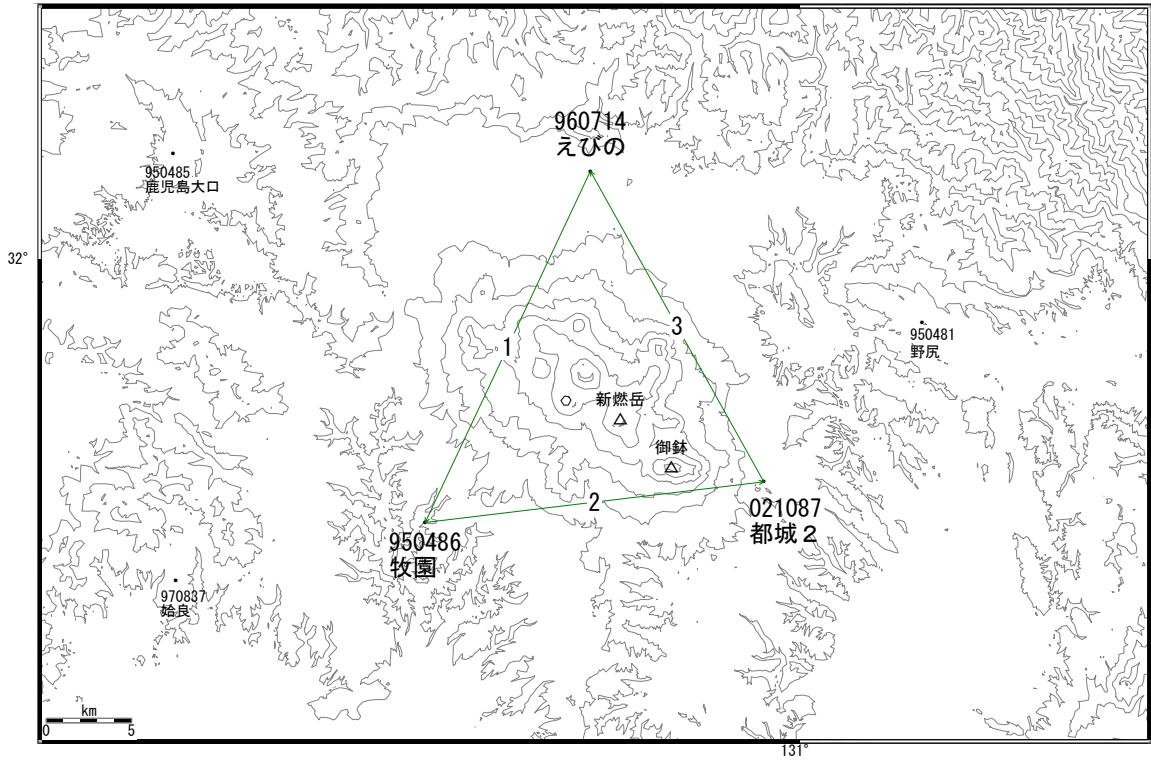


霧島山(新燃岳)の火山活動に伴う地殻変動

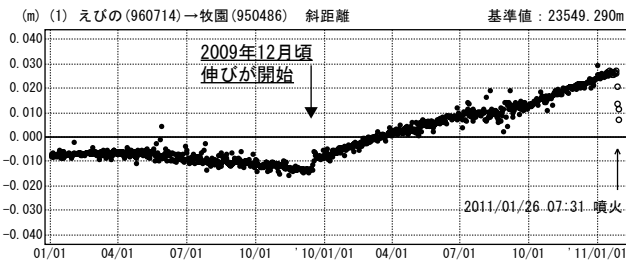
霧島山周辺では、「えびの」-「牧園」、「牧園」-「都城2」、「都城2」-「えびの」の基線で、2009年12月頃から伸びの傾向が見られていましたが、1月26日の噴火直後から、縮む傾向が継続しています。

基線図

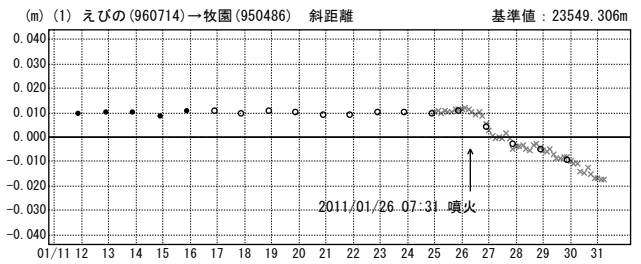


基線変化グラフ

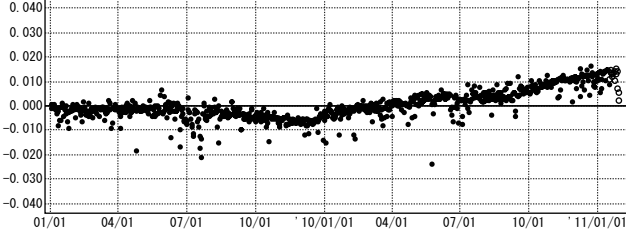
期間：2009/01/01～2011/01/29 JST



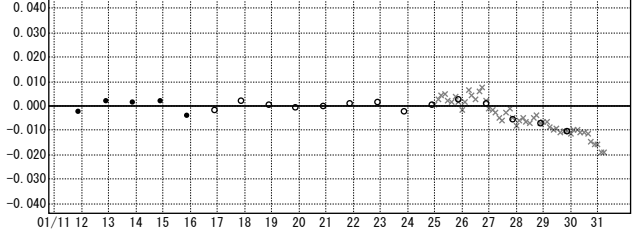
期間：2011/01/11～2011/01/31 JST



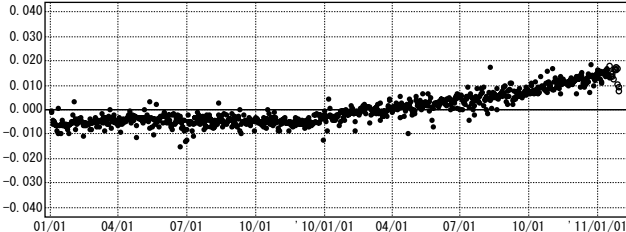
(m) (2) 牧園(950486)→都城2(021087) 斜距離 基準値：20710.412m



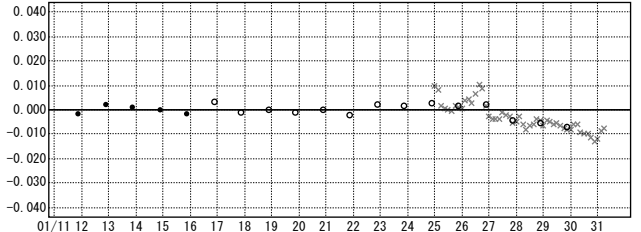
(m) (2) 牧園(950486)→都城2(021087) 斜距離 基準値：20710.425m



(m) (3) 都城2(021087)→えびの(960714) 斜距離 基準値：21582.983m



(m) (3) 都城2(021087)→えびの(960714) 斜距離 基準値：21582.997m



● ---[F3:最終解] ○ ---[R3:速報解] × ---[Q3:迅速解]