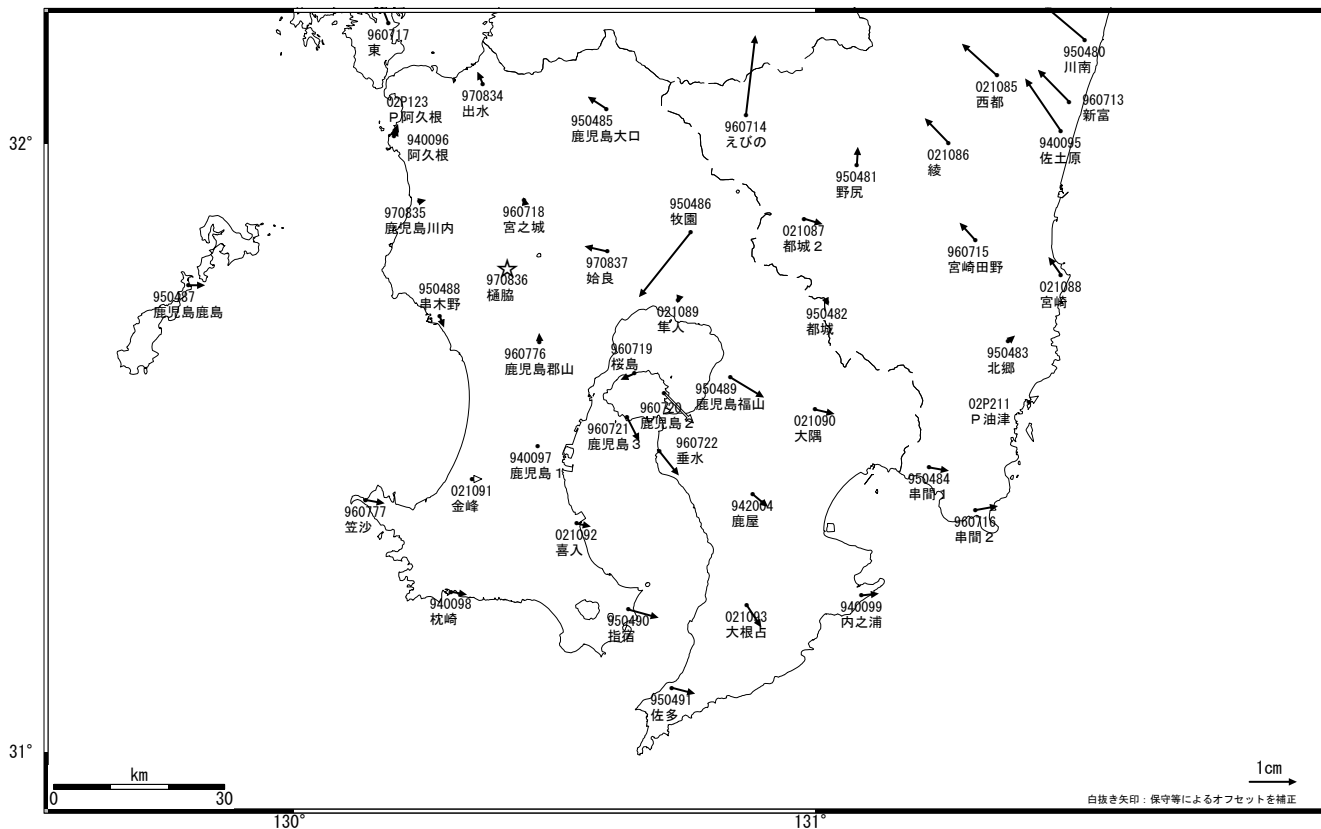


—GPS連続観測結果—

鹿児島(錦江)湾を挟む基線で、長期的な伸びの傾向が見られますが、「鹿児島郡山」-「隼人」、「垂水」-「鹿児島福山」、「鹿児島郡山」-「鹿児島福山」などの基線では、7月頃から伸びの傾向が鈍化しています。桜島島内の「鹿児島2」-「桜島」、「鹿児島3」-「桜島」基線では、2010年初め頃から伸びの傾向が見られていましたが、その傾向が7月頃から鈍化し、現在はほぼ停滞しています。

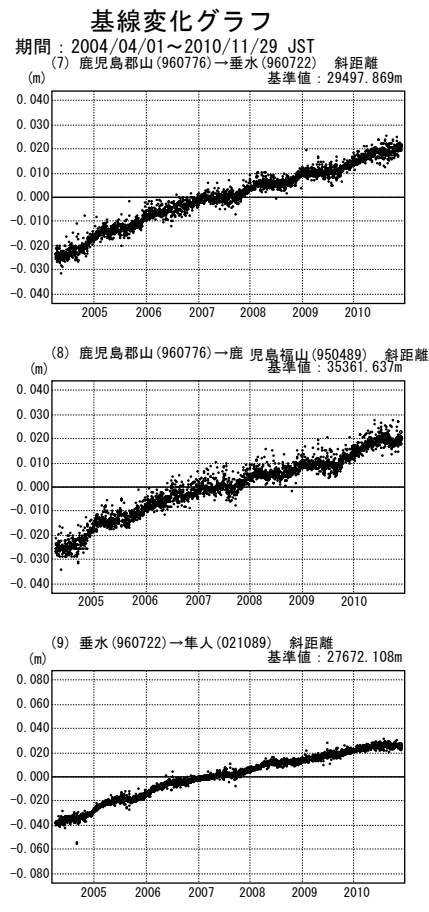
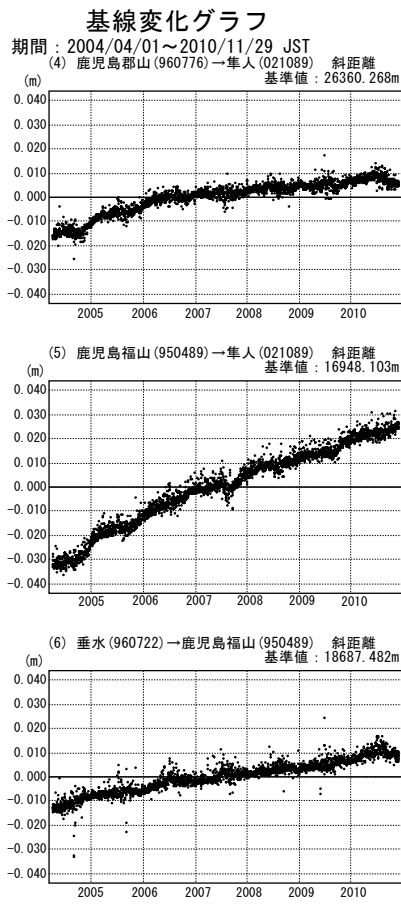
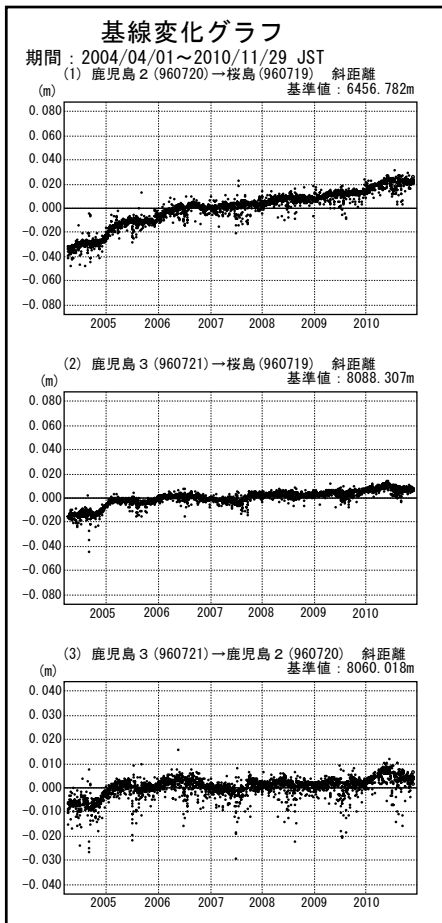
基準期間: 2009/11/20-2009/11/29 [F3: 最終解]  
 比較期間: 2010/11/20-2010/11/29 [R3: 速報解]



☆固定局: 榑脇(970836)

国土地理院

島内基線



● — [F3: 最終解] ○ — [R3: 速報解]

国土地理院