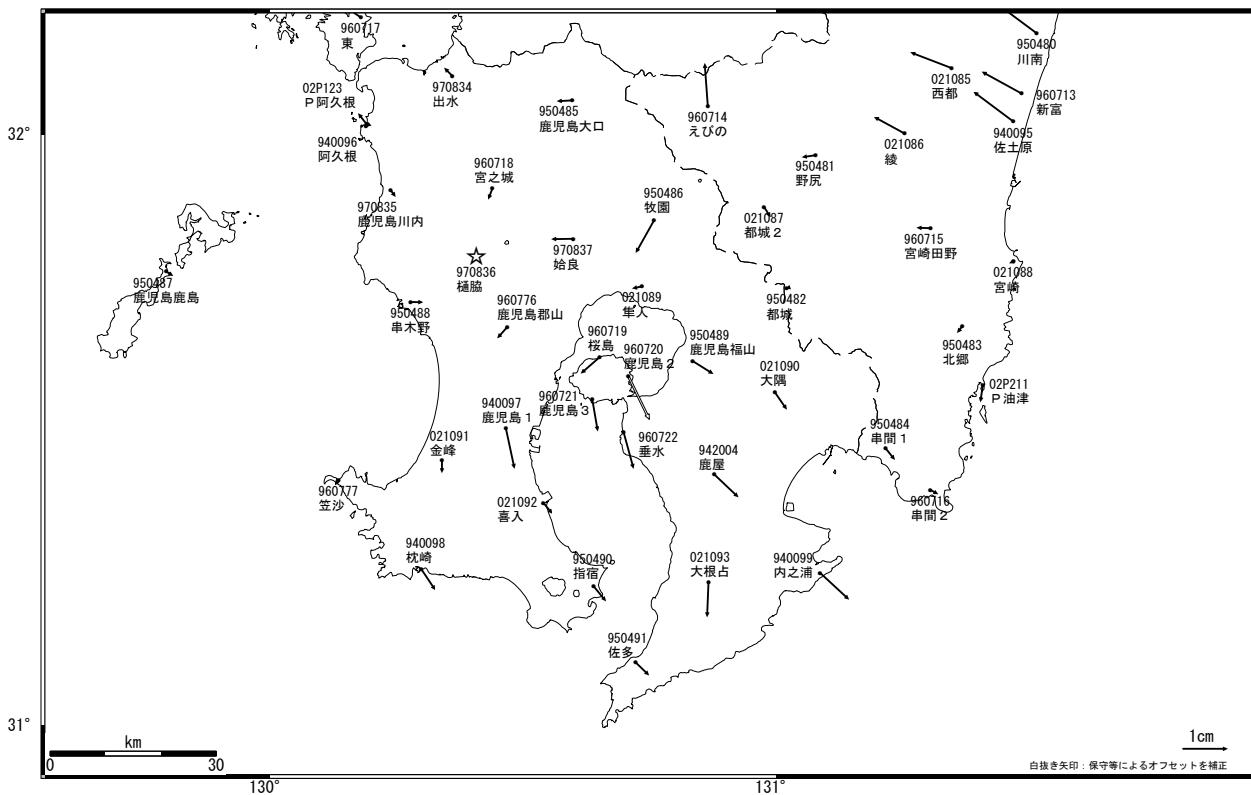


鹿児島(錦江)湾を挟む基線で、長期的な伸びの傾向が続いています。桜島島内の「鹿児島2」-「桜島」、「鹿児島3」-「桜島」の基線では、2010年初め頃から伸びの傾向が見られます。

## 桜島周辺の地殻変動(水平)

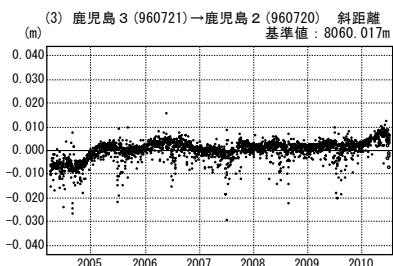
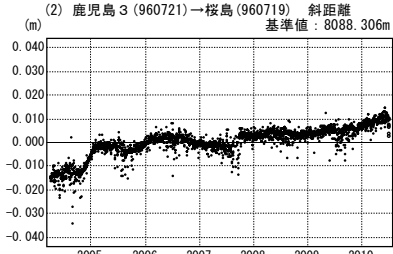
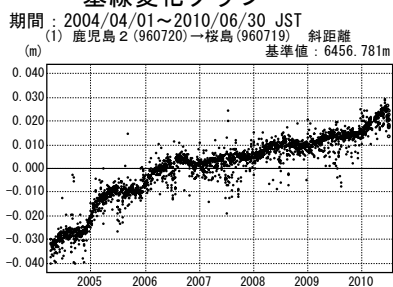
基準期間: 2009/06/21~2009/06/30 [F3: 最終解]  
比較期間: 2010/06/21~2010/06/30 [R3: 速報解]



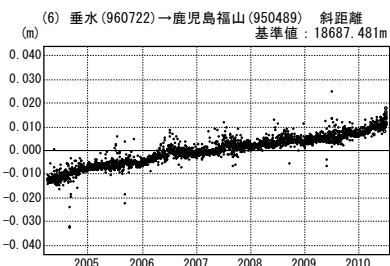
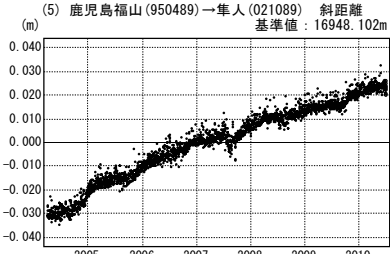
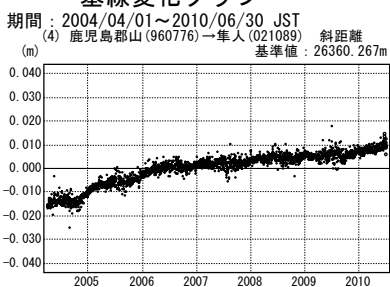
☆固定局: 樋脇(970836)

## 島内基線

### 基線変化グラフ



### 基線変化グラフ



### 基線変化グラフ

