

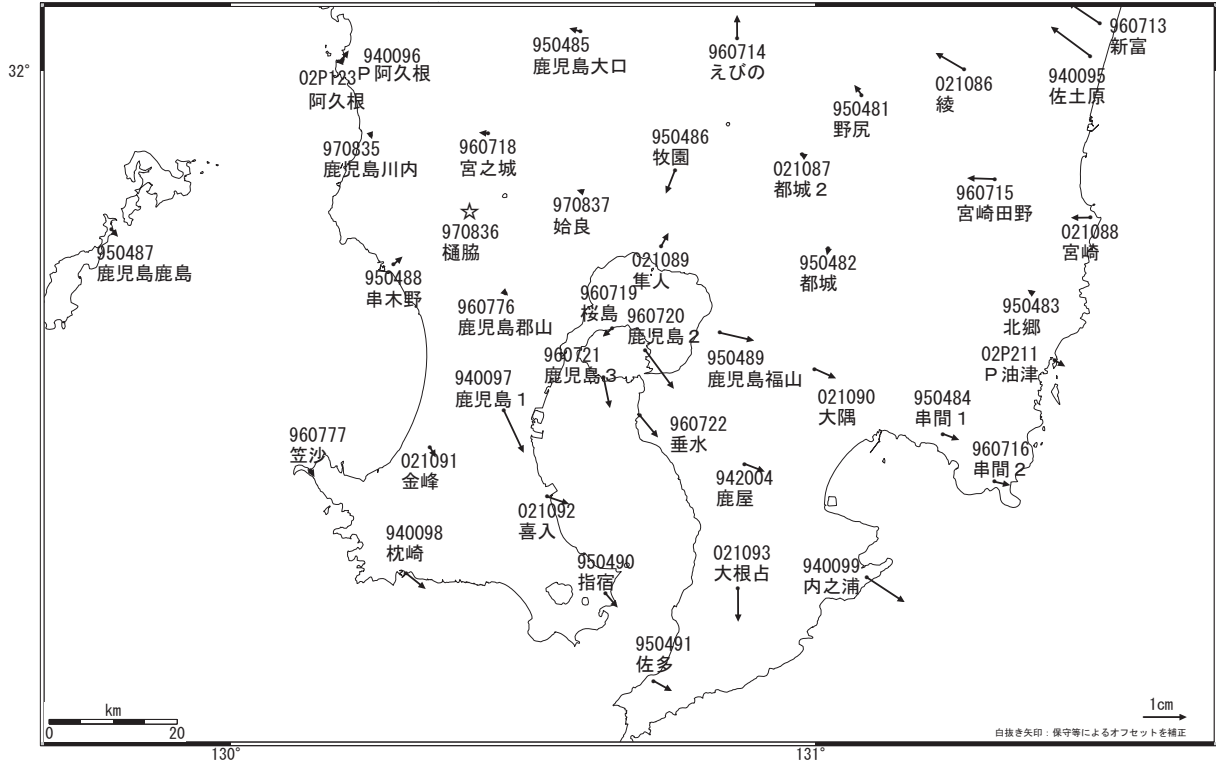
# 桜島周辺

—GPS連続観測結果—

鹿児島(錦江)湾を挟む基線で、長期的な伸びの傾向が続いています。桜島島内の「鹿児島2」-「桜島」、「鹿児島3」-「桜島」の基線では、2010年初め頃から伸びの傾向が見られます。

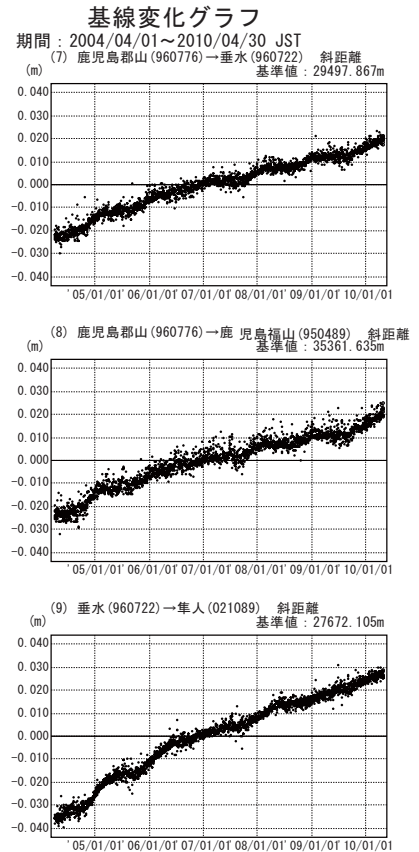
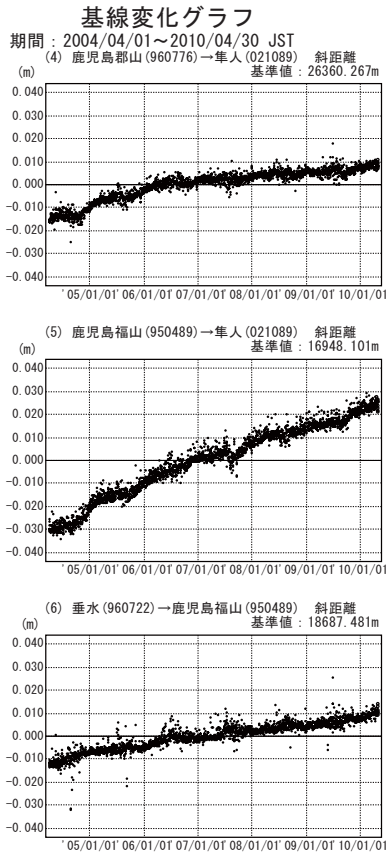
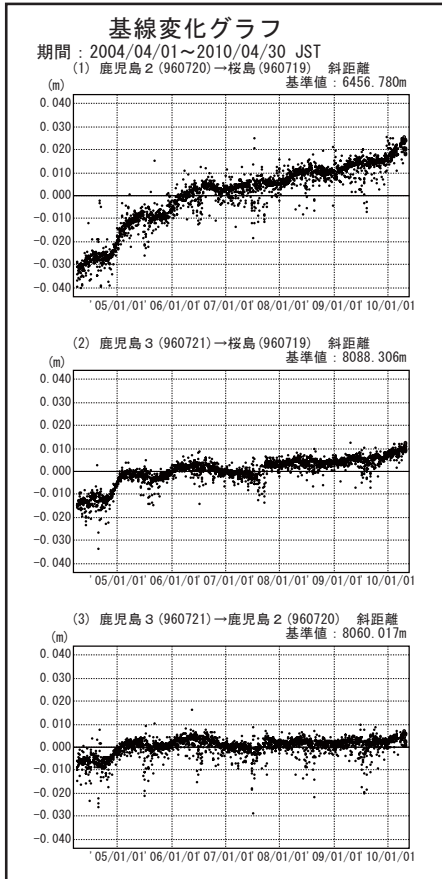
## 桜島周辺の地殻変動(水平)

基準期間: 2009/04/21-2009/04/30 [F3: 最終解]  
比較期間: 2010/04/21-2010/04/30 [R3: 速報解]



☆固定局: 樋脇(970836)

### 島内基線



● --- [F3: 最終解] ○ --- [R3: 速報解]